

découvrez à proximité

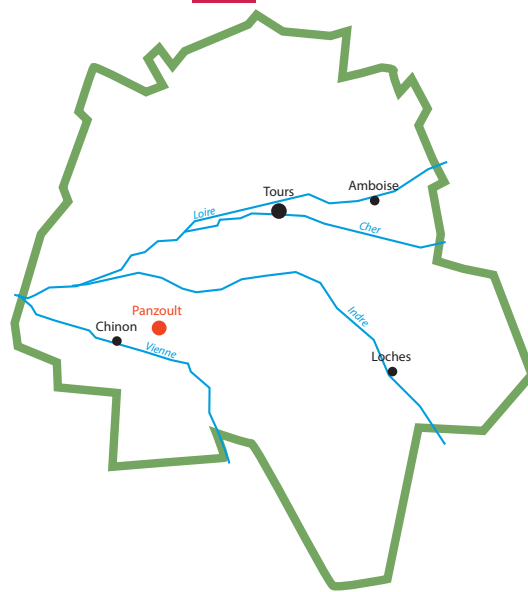
La cave sculptée des vignerons (AOC Chinon)

Au cœur d'un vignoble qui s'étend sur 200 ha et produit annuellement 8000 hl d'un Chinon réputé. Les vignerons de Panzoult ont réalisé dans la cave communale un lieu souterrain unique, mystérieux entièrement sculpté afin de vous recevoir dans le pur esprit Rabelaisien.

Festi'vin le 1^{er} mai

Les églises romanes du Val de Vienne

Le charme de l'église Saint-Vincent au cœur d'un site classé à Antogny-le-Tillac, le pilier carolingien et la décoration orientale de l'église du Vieux-Bourg de Cravant, les chapiteaux richement sculptés du prieuré Saint-Léonard à l'Île-Bouchard, les remarquables fresques de l'église Saint-Nicolas à Tavant, les nombreuses évocations bibliques décoratives sculptées sur pierre et la riche architecture de l'église de Rivière, les clés de voûtes en pierre polychrome de l'église de Sazilly ou le porche à arcades de l'église de Avon-les-Roches.



charte du randonneur

Aime et respecte la nature. Écoute-la, ne la souille pas, ne la détruis pas. Reste sur le sentier et sois discret. Ne piétine ni cultures, ni sous-bois. Ne fume pas en forêt, n'y allume aucun feu. N'effraie pas les animaux. Ne néglige pas les contacts humains. Respecte et connais ce monde rural qui t'accueille.

Cet équipement est financé par le Conseil départemental d'Indre-et-Loire dans le cadre du Plan Départemental des Itinéraires de Promenade et de Randonnée.

Signalez-nous tout problème grâce au dispositif suric@touraine.fr sur le site sentinelle.sportsdenature.fr

infos techniques

GPS DEPART 47°14472 - E 0°40089

DÉNIVELÉ + 123m

infos pratiques

Gîtes, chambres d'hôtes, aire de service pour Camping-car, commerces, boulangerie, restaurant.

Tous commerces à l'Île Bouchard à 7 km
Parking de l'aire de loisirs, près de l'église

Office de Tourisme du Bouchardais

18 place Bouchard

Tél : 02 47 58 67 75

www.bouchardais-valdeloire.com

otbouchardais@gmail.com



LABEL BALADE EN TOURAINE



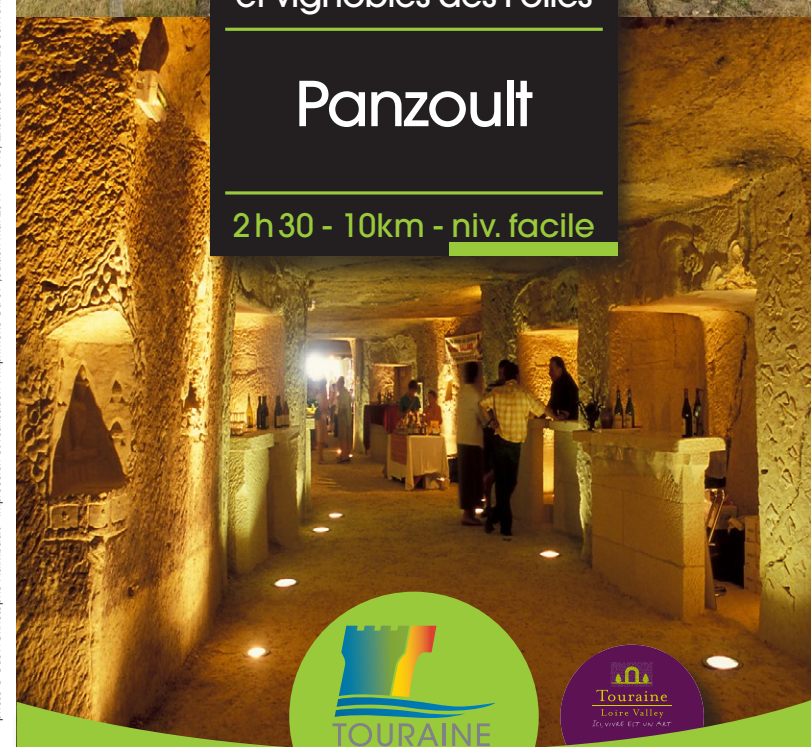
randonnée pédestre
NATURE - PATRIMOINE

Entre bois de Juche-Pie
et vignobles des Folies

Panzoult

2h30 - 10km - niv. facile

photo © Cd37/Christophe Rambaaut - impression et réalisation : Impression Cd 37, édition mai 2017 - n°648. Extrait du Scan 25 convention (IGN400970)



UN LABEL DU CONSEIL DÉPARTEMENTAL D'INDRE-ET-LOIRE

BALISAGE

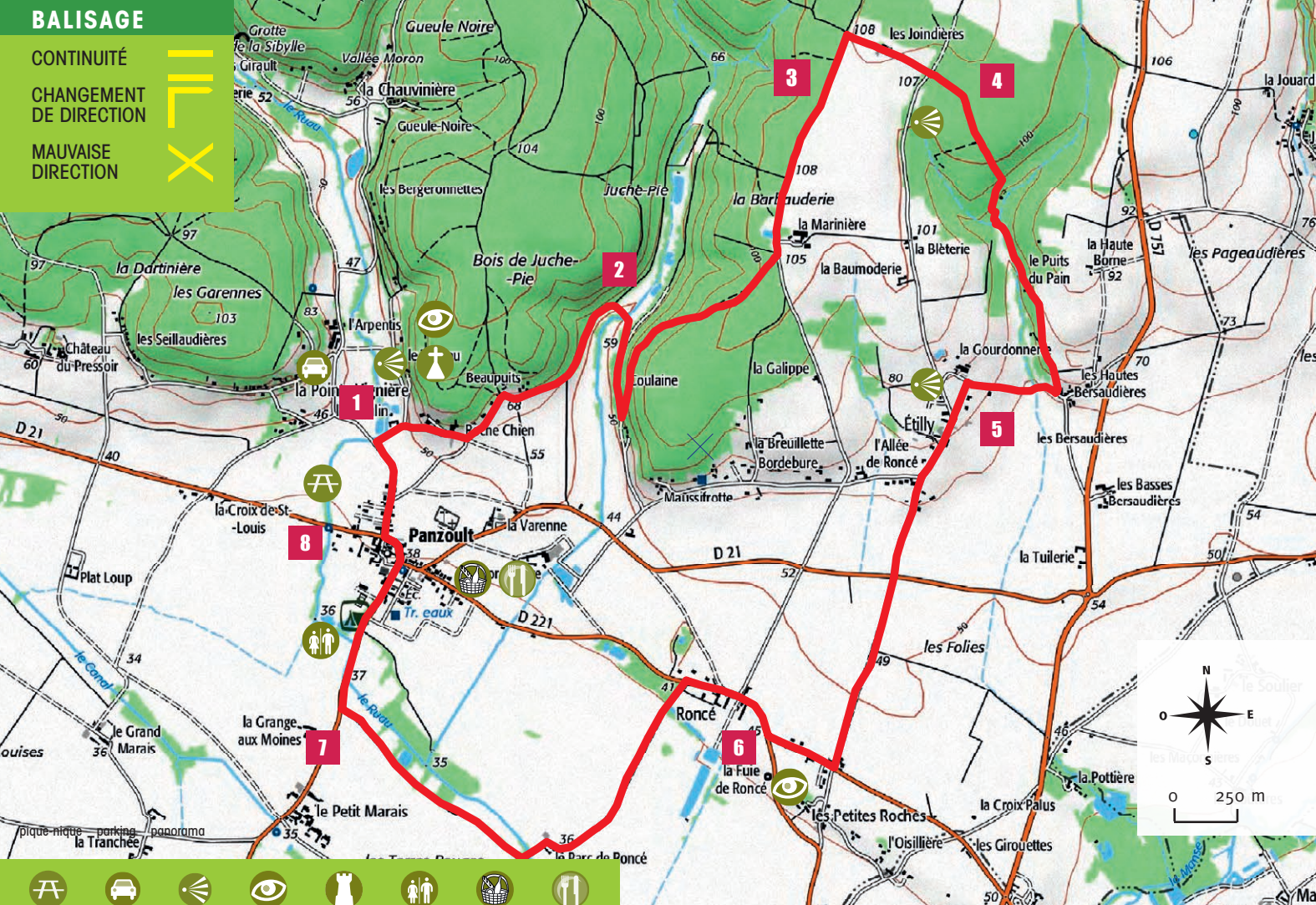
CONTINUITÉ



CHANGEMENT DE DIRECTION



MAUVAISE DIRECTION



Entre plaines et vallons, champs de céréales et vignes, vestiges d'antan et architectures civiles ou sacrées... la diversité de Panzoult fait tout son charme. Panzoult est l'une des 19 communes viticoles de l'appellation Chinon regroupant plus de 200 vignerons. François Rabelais a situé à Panzoult, dans la vallée du Croulay, la maison de la sibylle, prophétesse que vint consulter Panurge sur les conseils de Pantagruel.

1 La cave des vignerons

Le point de départ de ce sentier de 10 kilomètres, balisé en rouge, se situe au niveau de **la cave des vignerons**. Prenez ensuite le sentier qui longe l'ancien château

2 Le panorama

Arrêtez-vous pour admirer le point de vue sur la vallée. Puis continuez votre chemin et entrez dans le sous-bois où vous aurez peut-être la chance de croiser un des nombreux chevreuils qui abondent dans la région. Tournez à droite, puis à gauche en suivant le sentier qui passe près des ruines d'un ancien château.

3 Les bois

Cinq cents mètres plus loin, tournez à gauche sur une petite route goudronnée et passez devant la maison d'un viticulteur. Continuez tout droit, puis tournez à droite sur un chemin enherbé. Après la ferme entrez dans les bois au niveau de la table de pique-nique.

4 Le Puits du Pin

Suivez pendant 800 mètres environ le chemin qui descend en pente douce vers le Puits du Pin. Après avoir dépassé une maison en ruine, sortez des bois. Vous longez d'anciens bassins à ciel ouvert.

5 Le vignoble des Folies

Tournez ensuite à droite et remontez par la route goudronnée puis à gauche au hameau d'Étilly. Ne manquez pas d'apprécier le point de vue qui surplombe la vallée de la Manse. Arrivé au panneau "cédez le passage", allez tout droit : vous passez près **du vignoble des Folies**. Mais, comme l'écrivait Rabelais attention de ne pas abuser de **la dive bouteille**. Prenez à droite avant **Les Petites Roches**. Vous arrivez sur la D221. Remarquez sur votre gauche, **la Fuye de Roncé** (bâtiment hexagonal du XVII^e siècle dont l'intérieur est percé de 2400 cases). Dirigez-vous vers la droite.

6 Roncé

À Roncé, prenez le temps de lire un panneau d'informations sur les climats et les sols. Tournez à gauche à la sortie du hameau et prenez le sentier herbeux.

7 La Grange aux Moines

Après avoir cheminé entre vignes et prairies jusqu'à **la Grange aux Moines**, tournez à droite ; 200 mètres plus loin, vous êtes au plan d'eau de Panzoult.

8 Panzoult

Remontez la rue de la Vienne, passez devant la mairie et **l'ancien presbytère** (orné sur un de ses murs d'un cadran solaire en ardoise du XVII^e siècle). Prenez la rue de l'église. Celle-ci, dédiée à Saint Vincent, a été construite au XI^e siècle, puis remaniée entre le XII^e et le XVI^e siècle. Saint-Vincent, patron des vignerons, est fêté à Panzoult chaque année le 1^{er} samedi de février. Traversez le carrefour, passez par la rue de la Forêt, puis tournez à droite et dirigez-vous vers **la cave des vignerons**. Ce lieu, vraiment surprenant, mérite que l'on s'y arrête quelques instants voire plus...

seigneurial de Panzoult construit au XV^e siècle avec sa tourelle d'escalier pentagonale.

