

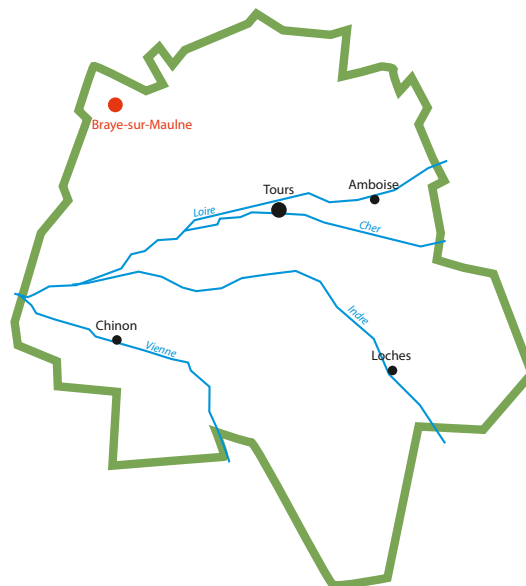

découvrez à proximité

Le lac du Val Joyeux à Château-la-Vallière

D'une superficie de 35 hectares, cette zone de loisirs met à disposition de nombreuses activités de plein air : baignade, pédalos, jeux pour enfants, beach volley, pêche...

Lac de Rillé

Réserve ornithologique unique en Touraine (200 espèces d'oiseaux observés). De nombreuses balades sont également proposées à vélo, à cheval ou....dans une vieille locomotive à vapeur



charte du randonneur

Aime et respecte la nature. Écoute-la, ne la souille pas, ne la détruis pas. Reste sur le sentier et sois discret. Ne piétine ni cultures, ni sous-bois. Ne fume pas en forêt, n'y allume aucun feu. N'effraie pas les animaux. Ne néglige pas les contacts humains. Respecte et connais ce monde rural qui t'accueille.

Cet équipement est financé par le Conseil départemental d'Indre-et-Loire dans le cadre du Plan Départemental des Itinéraires de Promenade et de Randonnée.

Signalez-nous tout problème grâce au dispositif suric@te sur le site sentinelles.sportsdenature.fr

infos techniques

GPS DEPART 47°549531 E 0°240832

DÉNIVELÉ + 112m

infos pratiques

Gîtes d'étape, chambres d'hôtes, commerces à Château-la-Vallière.

Parking de la mairie à Marcilly-sur-Maulne

Office de Tourisme Touraine Nature

Place d'Armes

37330 Château-La-Vallière

Tél : 02 47 96 58 22

www.tourainenature.com

info@tourainenature.com

LABEL BALADE
EN TOURAINE



randonnée pédestre
NATURE

La vallée de la Maulne

Marcilly et Braye-
sur-Maulne

2h45 - 11km - niv. moyen

BALISAGE

- CONTINUITÉ 
- CHANGEMENT DE DIRECTION 
- MAUVAISE DIRECTION 



1 Marcilly-sur-Maulne

C'est sous l'**auvent de la Halle**, situé **place de la Mairie de Marcilly-sur-Maulne**, que les randonneurs et les familles ont rendez-vous avant d'effectuer ce joli circuit pédestre, balisé en jaune, d'un peu plus de 11 kilomètres.

Au départ, vous passez devant la superbe **église Saint Saturnin** qui a été bâtie au XII^e siècle, puis agrandie au XV^e siècle par deux chapelles au sud et une troisième plus grande, au nord. Le clocher est une tour couronnée d'une flèche en charpente datant du XV^e siècle.

2 Le lavoir

Après avoir descendu la rue de l'École, prenez la **rue des ponts** à droite (D124). Remarquez un **ancien lavoir** restauré, alimenté directement par la Maulne, où les femmes lavaient leur linge au XIX^e siècle. Des tables de pique-nique, sous auvent, permettent aux promeneurs de se restaurer à l'abri du soleil.

Tournez ensuite à droite après le pont, puis immédiatement à gauche sur le sentier sablonneux; continuez-le. En marchant, vous aurez une très belle vue du village de Braye-sur-Maulne. Le vallon du Saint-Laurent.

3 La vallée de la Maulne

Vous traversez ensuite une voie communale à faible circulation. Poursuivez le chemin de terre ombragé. En haut de ce sentier, vous arrivez sur une voie goudronnée (sans issue) desservant une habitation. Quelques mètres plus loin, admirez la vue **panoramique de la Vallée de la Maulne** qui s'étend à vos pieds.

4 Champs et bosquets

Empruntez ensuite le sentier de terre, bordé de champs de céréales, de bosquets sauvages et d'arbustes jusqu'à la D124 que vous longez sur 150 mètres environ.

5 Le Bois de Braye

Tournez à gauche après La Maison Neuve et suivez le chemin puis la petite voie goudronnée, le long de la Ferme du Bois de Braye (à gauche). Le terme braye vient du mot celtique qui désigne un terrain humide. Traversez une voie communale; 200 mètres après, tournez à gauche vers les Epopins puis environ 400 mètres après, contemplez à nouveau, la vallée de la Maulne ainsi qu'un très bel arbre qui se dresse, seul, dans le paysage. Tournez, enfin, à droite et longez la route pendant 150 mètres environ.

6 Les anciens vignobles

Bifurquez ensuite à gauche vers la Vallée. Si vous souhaitez raccourcir votre périple (tracé en pointillé sur le plan) suivez le panneau PR Braye, sinon continuez tout droit. Chemins en sous-bois et sentiers de terre bien entretenus, agrémentent votre balade.

7 Le château de Marcilly

Traversez une voie communale à faible circulation, redécouvrez la vallée de la Maulne, son panorama et surplombez le magnifique **château de Marcilly** construit par François Laval au XV^e siècle, prolongé de six pavillons d'angle par Charles Fouquet en 1608. Ce château possède un bel ensemble de communs du XV^e siècle, qui ont été réaménagés au début du XVII^e siècle..

8 Saint-Blaise

Passez une barrière. Le circuit emprunte ensuite un chemin au milieu des champs jusqu'à la propriété de la Morelière. Tournez à gauche et prenez la voie communale sur 900 mètres. À Saint-Blaise, suivez le chemin de terre à droite qui longe des champs cultivés.

Il est d'ailleurs important de noter que le sol argileux a favorisé l'expansion de vergers. Les fermes d'élevage y sont également nombreuses et la polyculture domine cette région.

9 La Boule de Fort

Au bout de ce chemin, tournez à gauche, sur la route départementale, en direction de Braye-sur-Maulne. Si vous le pouvez, regardez une partie de **Boules de Fort**: jeu de boules original, de tradition angevine.

10 Braye-sur-Maulne

Pour finir en beauté ce circuit, montez vers l'**Église Saint Pierre de Braye-sur-Maulne** dont la nef et le clocher datent du XIX^e siècle et les chapelles méridionales du XVI^e siècle. Passez le panneau randonnée (situé sur une petite place) et prenez la voie à droite, sur 250 mètres environ, puis le sentier sur votre droite pour rejoindre Marcilly-sur-Maulne... point de départ (et de fin) de votre randonnée.

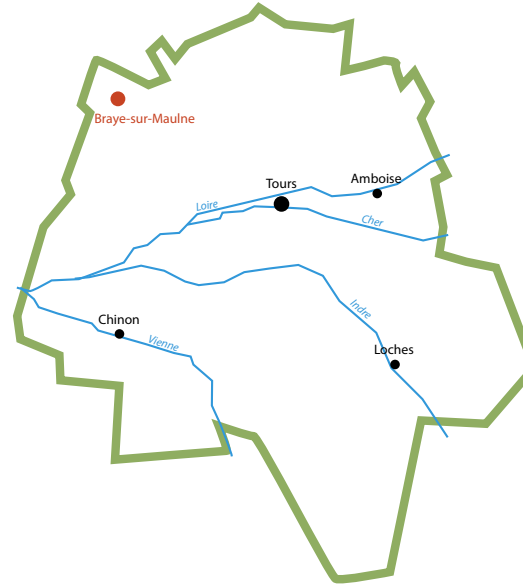

To see, to discover

Val Joyeux Lake in Château-la-Vallière

There are countless outdoor activities available at this 35 hectare leisure area: swimming, pedalos, children's games, beach volleyball, fishing and more.

Rillé Lake

The only ornithological reserve in Touraine (200 species of bird spotted). There are countless trips available by bike, horseback... or in an old steam train



Walking charter

Cherish and respect nature. Listen to it, do not spoil it and do not harm it. Stay on the trail and be discreet. Do not damage plants or undergrowth. Do not smoke in the forest or do not light fires. Do not scare animals. Do not neglect human contact. Respect and get to know this rural world that welcomes you.

This material is funded by the Indre-et-Loire Council as part of the Footpath and Hiking Trail Regional Plan.

If you encounter any problem during the process of your walk, please inform us at sentinellesportsdenature.fr

Technical information

GPS COORDINATES 47°549531 E 0°240832

ELEVATION + 112m

Accommodation / Catering

Holidays rental

Bed and breakfast

All shops available in Château-la-Vallière (10km)

Tourism office Langeais Touraine Nature

Place d'Armes

37330 Château-La-Vallière

Tél : 02 47 96 58 22

www.tourainenature.com

info@tourainenature.com



Hiking
NATURE

Around the valley of the
small Maulne river

Marcilly et Braye-
sur-Maulnes

2h45 - 11km - Medium

TO FIND YOUR WAY

STRAIGHT ON



CHANGE OF DIRECTION



WRONG WAY



4

Fields and thickets

Next take the dirt path lined with vines, cornfields, wild copses and shrubs. Then, the landscape changes : as you walk down the pleasant dirt track, notice on your right the ÔbocageÔ, farmland criss-crossed. Go as far as the D 124 then continue down this road for about 150 metres.

5

Braye woods

Turn left after « La Maison Neuve » and follow the path, then the little tarred road, alongside the « Bois du Braye » farm (on your left). The term braye comes from the celtic word meaning damp land. Cross a public road and 200 metres after this, turn left towards « the Epopins ». 400 metres further on, you'll see the Maulne valley again and a very beautiful tree that stands all alone on the landscape. Finally, turn right and go down the road for 150 metres or so.

6

Heritage vineyards

Take the left fork towards «La Vallée». If you would like to shorten your ramble (variation marked with a dotted line on the map) follow the sign marked «PR Braye», otherwise continue straight ahead. Paths through the underwood and well-kept dirt tracks enhance your route.

7

Château de Marcilly

Cross a public road carrying little traffic, you can see once again the Maulne valley panorama and **look down on the magnificent chateau de Marcilly**, built by François Laval in the 15th century, extended with six corner pavilions by Charles Fouquet in 1608. This chateau owns a fine collection of 15th century outbuildings, which were restored at the beginning of the 17th century.

8

Saint-Blaise

Go through a gate. The route next takes the paths running alongside fields of different crops as far as the « Morelière » estate. Turn left and take the public road for 900 metres. At « Saint-Blaise », take the dirt track on the right that runs alongside cultivated fields. It is important to note that the clay soil has also contributed to the development of many orchards and apple trees. There are many livestock farms and mixed farming dominates the region.

9

Boule de fort ball game

At the end of the track, turn left onto the departmental road towards Braye-sur-Maulne. If you wish, go and watch a game of « **Boules de Fort** », a traditional local bowling game.

10

Braye-s/Maulne

To end this route with a flourish, walk up to the **Saint-Pierre church in Braye-sur-Maulne** the nave and belfry date from the 19th century and the southern chapels from the 16th century. Go past the « randonnée » (hiking) signpost (situated in a little square) and take the road to the right for about 250 metres then the path on your right to get back to Marcilly-sur-Maulne, where you started (and end) your walk.

2

Washhouse

Walk down the « rue de l'Ecole », take « la rue des ponts » on your right (D 124) and you will see the **old wash house**, which has been restored, fed directly by the Maulne river, where the women did their washing in the 19th century. There are covered picnic tables that allow walkers to have something to eat in the shade.

Next turn right after the bridge, then immediately left onto the sandy path. Carry on down this path. As you walk, you will have a wonderful view of the village of Braye-sur-Maulne.

3

Maulne Valley

You should then cross a public road that carries very little traffic. Next take the shady dirt track. At the top of the path, you will reach a tarred road (cul-de-sac) leading to a house. A few metres further on you will have a fine **panoramic view of the Maulne** valley that stretches out before you.

1

Marcilly-s/Maulne

It is underneath **the porch of the Halle** (covered market) on **the Place de la Mairie in Marcilly-sur-Maulne** that ramblers and families gather before setting out on this nice walk, a little over 11 kilometres in length, signposted with yellow markers.

Right at the beginning, you go past the magnificent **Saint-Saturnin** church, built in the 12th century and extended in the 15th century by two south chapels and a larger northern one. The steeple is a tower crowned with a timber spire dating from the 15th century.

Formerly located in the province of Anjou, the villages of Marcilly-sur-Maulne and Braye-sur-Maulne, today in the heart of Gâtine Tourangelle, offer a pleasant environment for a ramble. The villages' rich ecological heritage, embodied by the Maulne valley and its charming salmon river, favours ecological tourism.