

Saint - Jacques à vélo



Carnet de route

Chartres, Tours, Châtelleraut - 380 km



Road book for bike



Straßenbuch für Fahrrad



via
Chartres



via
Tours

via **Tours** 3

via **Chartres** 41

Saint -
Jacques
à vélo

Région
Centre

Les routes de St Jacques


Saint-Jacques à vélo

Les routes de St-Jacques

Depuis le IXème siècle, des milliers de personnes marchent chaque année en direction de St-Jacques-de-Compostelle. Douze siècles plus tard, ils sont toujours plusieurs dizaines, voire centaines de milliers à parcourir les voies de Saint Jacques et de plus en plus à vélo. Le chemin de Saint Jacques est reconnu « premier itinéraire Culturel » par le Conseil de l'Europe en 1987 et inscrit au patrimoine mondial de l'UNESCO depuis 1998. La France est traversée par 4 voies principales aux départs du Puy-en-Velay, d'Arles, de Vézelay et de Tours.

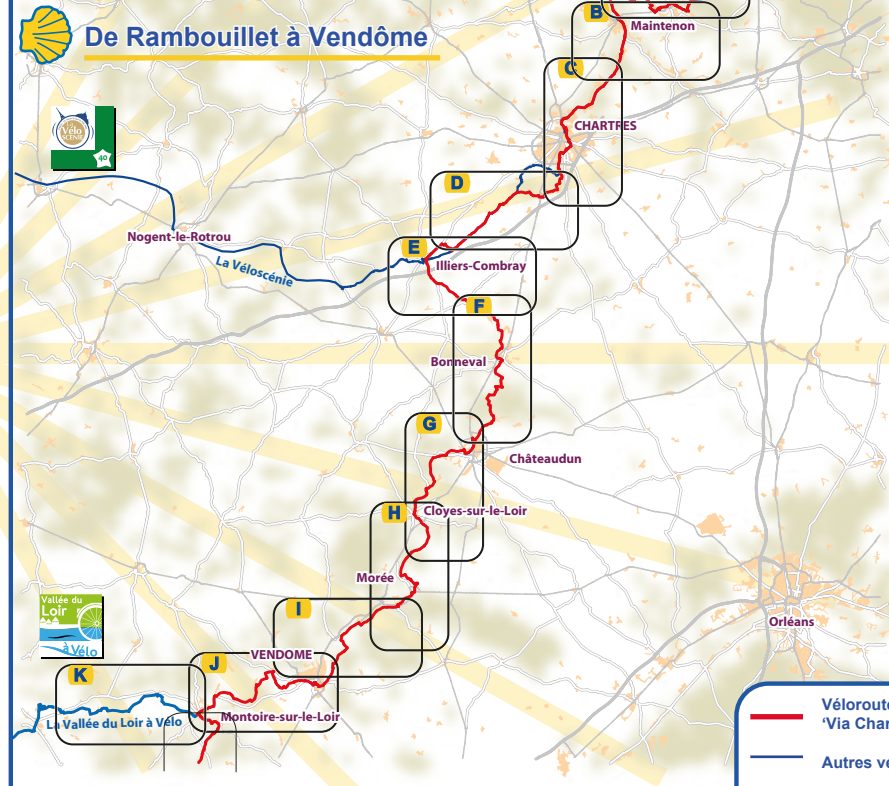
La Route de Tours

La Via Turonensis ou voie de Tours est la voie jacquaire la plus longue. Autrefois très fréquenté « le grand chemin de Saint Jacques » accueillait les marcheurs venus du Nord (Royaume-Uni) et du Nord Est de l'Europe (Scandinavie, Danemark, Allemagne, Pays Bas, Belgique). Caractérisée par son faible dénivelé, elle est pratiquée à vélo depuis 20 ans par les cyclistes nordiques. Elle est aujourd'hui la voie jacquaire la plus fréquentée des cyclistes en France.

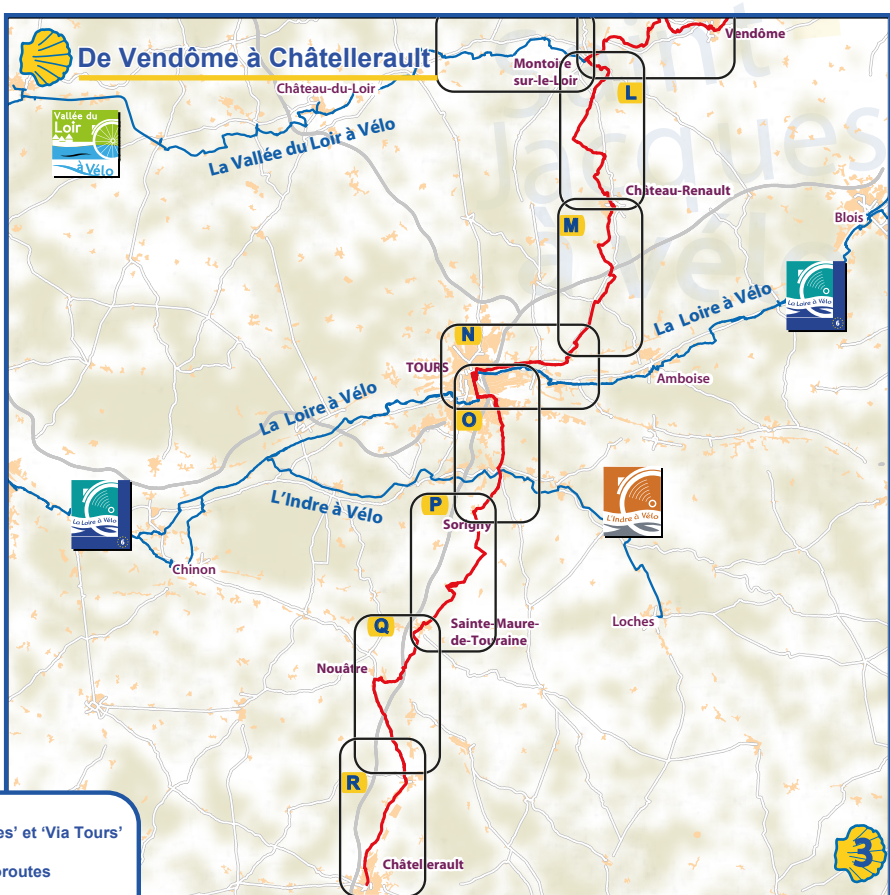


Découpage des planches

De Rambouillet à Vendôme






De Vendôme à Châtelleraut



Légende des cartes








Tracé des itinéraires

St Jacques : principal / provisoire 
autre véloroute 
antenne vers sites, gares ... 










S'informer

office du tourisme 





Sites touristiques

château / édifice religieux 
moulin 
musée 
patrimoine local / curiosité 
cave 
panorama 
site jacquaire 

Services de proximité

parking voiture 
commerces (boulangerie, supermarché ...) 
restauration 
hôtel-chambre d'hôtes / camping 
aire de jeux / pique-nique 
plan d'eau (surveillé) / piscine 
location / réparation vélo 
WC public 
point d'eau 

Transports et routes

ligne ferroviaire et gares 
prudence 
pente forte / très forte 
repère des distances 

Layout of the routes

St Jacques cycle route
other cycle routes
variant to sites, rail station...

Information

tourist office

Tourist sites

castel/religious building
mill
museum
local heritage
cellar
view point
St Jacques place

Local services

parking
shops (bakery, supermarket ...)
restaurant
hotel-bed&breakfast / campsite
outdoor games/picnic area
water body/swimming pool
bike hiring/repairing
public toilets
water source

Transports and roads

railway lines and stations
caution
slope / steep slope
reper distance

Ausschilderung der Stercken

St Jacques radwege
andere radwege
Alternativ zu den Sehenswürdigkeiten ...

Sich informieren

Verkehrsverein

Touristenstandorte

Schloss/religiöses bauwerk
mühlen
museum
lokale sehenswürdigkeiten
keller
panorama
heritage St Jacques

Dienste in der nähe

parkplatz
Geschäfte (bäckerei, supermarket ...)
restaurant
hotel/Fremdenzimmer/zeltplatz
spielplatz/ pick-nick
Schwimmbad
radverleihung/repairatur
öffentliche Toilette
Trinkwasser Punkt

Verkehr und Straßen

zuglinien und bahnhöfe
vorsicht
steigung / starke steigung
reper Abstand



Pour vous repérer sur la véloroute St Jacques

A chaque carrefour situé sur l'itinéraire, vous serez guidé dans les 2 sens grâce à des panneaux de signalisation spécifique :

Au nord de Tours :

le logo « Via Chartres » accompagne votre progression, même si vous croisez d'autres itinéraires cyclables.

Vous êtes sur la véloroute nationale n°41.



Au sud de Tours :

le logo « Via Tours » accompagne votre progression en direction de la frontière espagnole. Vous êtes sur l'Euroveloute n°3.





La véloroute «Via Chartres», «Via Tours»

La véloroute traverse la région Centre par la Beauce et la Touraine en suivant au plus près les vallées de l'Eure, du Loir et de la Loire, puis de la Vienne annonçant l'entrée dans le Poitou. Villes majestueuses et villages authentiques (voués à la route de Saint Jacques) s'égrainent tout au long de l'itinéraire.

Les 380 Km de la véloroute passant par Chartres et Tours s'appuient essentiellement sur des routes revêtues, loin des flux motorisés et quelques portions de voies vertes (aux environs de Chartres, de Vouvray et de Tours).

Des antennes permettent de relier les gares ferroviaires proches et les sites jacquaires majeurs, situés à proximité du tracé : Chartres, Vendôme, Saint-Jacques-des-Guérets, Tours, Châtelleraut ...

Les pôles d'hébergement sont régulièrement répartis sur le tracé tous les 40 à 50 km.

Pour en savoir plus sur les hébergements, les offices de tourisme et les établissements labellisés 'Accueil vélo' : www.marandavelo.fr



Se repérer facilement sur l'itinéraire

Tout le tracé est signalé de façon homogène, dans les deux sens, par des panneaux de signalisation cyclable, accompagnés des identifiants suivants :

Au Nord de Tours :



Au Sud de Tours :





Comment venir sur Saint Jacques à vélo ?

Des solutions faciles et adaptées à tout public.

en train : (horaires disponibles dans les Offices de Tourisme et sur www.voyages-sncf.com)

Au Nord de Tours (la voie ferrée longe la véloroute) :

Ligne TGV Paris / Tours : arrêts Vendôme, Tours ou St-Pierre-des-Corps

Ligne InterCité Paris / Chartres / Le Mans : nombreux arrêts entre Paris et Chartres

Ligne InterCité Paris / Châteaudun / Vendôme / Tours : nombreux arrêts entre Châteaudun et Vendôme

Ligne TER Paris / Chartres / Le Mans : nombreux arrêts entre Paris et Chartres

Wagon-vélo (gratuit) du train InterLoire entre Nantes / Orléans (durant l'été) : arrêts St-Pierre-des-C. et Tours

Au Sud de Tours :

Lignes TER et TGV Tours / Châtelleraut : nombreux arrêts entre ces deux villes

Ligne TGV Tours / Poitiers : arrêt à Châtelleraut

en voiture :

Autoroute A11 Paris / Le Mans : sorties n°2 Chartres, et n°3 Châteaudun, Illiers-Combray

Autoroute A28 Le Mans / Tours : sortie n°27 Neuillé-Pont-Pierre

Autoroute A10 Paris / Bordeaux : sorties n°21 Tours-Centre, n°22 Tours-Sud et toutes les sorties jusqu'à Châtelleraut

en vélo :

Sur La Loire à Vélo, tracé commun avec Saint Jacques à vélo : dans Tours

Sur la Véloscénie (Paris / Le Mt-St-Michel), tracé commun avec Saint Jacques à vélo : de Maintenon à Chartres Sud



Préparez votre séjour



Préparez votre séjour à vélo

Le réseau national des prestataires « Accueil Vélo » (hébergeurs, loueurs, sites de visite et Offices de Tourisme) vous accueille tout au long du trajet, répondant à vos besoins de cyclistes.

Ils sauront vous renseigner au mieux sur le tracé, les sites jacquaires, lieux d'hébergement, credentials...

Le site Internet régional www.marandoavelo.fr vous donne le tracé précis de la véloroute, les points d'intérêt et informations touristiques en gpx pour votre smart-phone... et vous aide à composer votre carnet de route personnel.



Des séjours à composer selon vos envies
sur le site www.marandoavelo.fr



1 semaine jacquaire entre Chartres et Tours

Vous souhaitez goûter aux charmes de la route de Saint Jacques à vélo, la destination Chartres/Tours est idéale : patrimoine, gastronomie, paysages et calme sont au rendez-vous le long de la vallée du Loir et de la Brenne. Sur le trajet, profitez de sites jacquaires de renommée et d'autres plus intimes, authentiques et attachants (l'Isle, Villedomer, Noyers...).

En parallèle du tracé, la ligne ferroviaire vous permettra de faire un aller à vélo et un retour en train.

Si vous êtes itinérant, habitué des grands itinéraires, prolongez votre périple vers la Touraine du sud à la découverte du plateau de Sainte Maure et de son célèbre fromage, de la vallée de la Vienne et de Châtellerault...deux jours de plaisir en plus.

Échappées sur...



Au sud de Chartres, croisez et longez La Véloscénie vers Le Mont St Michel et les paysages des sources de l'Eure et du Perche.



Au sud de Vendôme, évadez-vous pour une journée voire plus sur La Vallée du Loir à Vélo, en direction d'Angers...



A Tours, suivez La Loire à Vélo vers les châteaux de Villandry ou d'Amboise.



Au sud de Tours, découvrez l'Indre à Vélo et ses châteaux.

