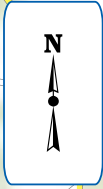


A

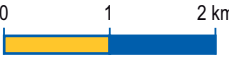
28 Km

Rambouillet / Maintenon

via Chartres 41

*vers Houdan, Mantes-la-Jolie
Compiègne... (non jalonné)**vers Paris
(tracé commun avec
La Véloscénie)***RAMBOUILLET**

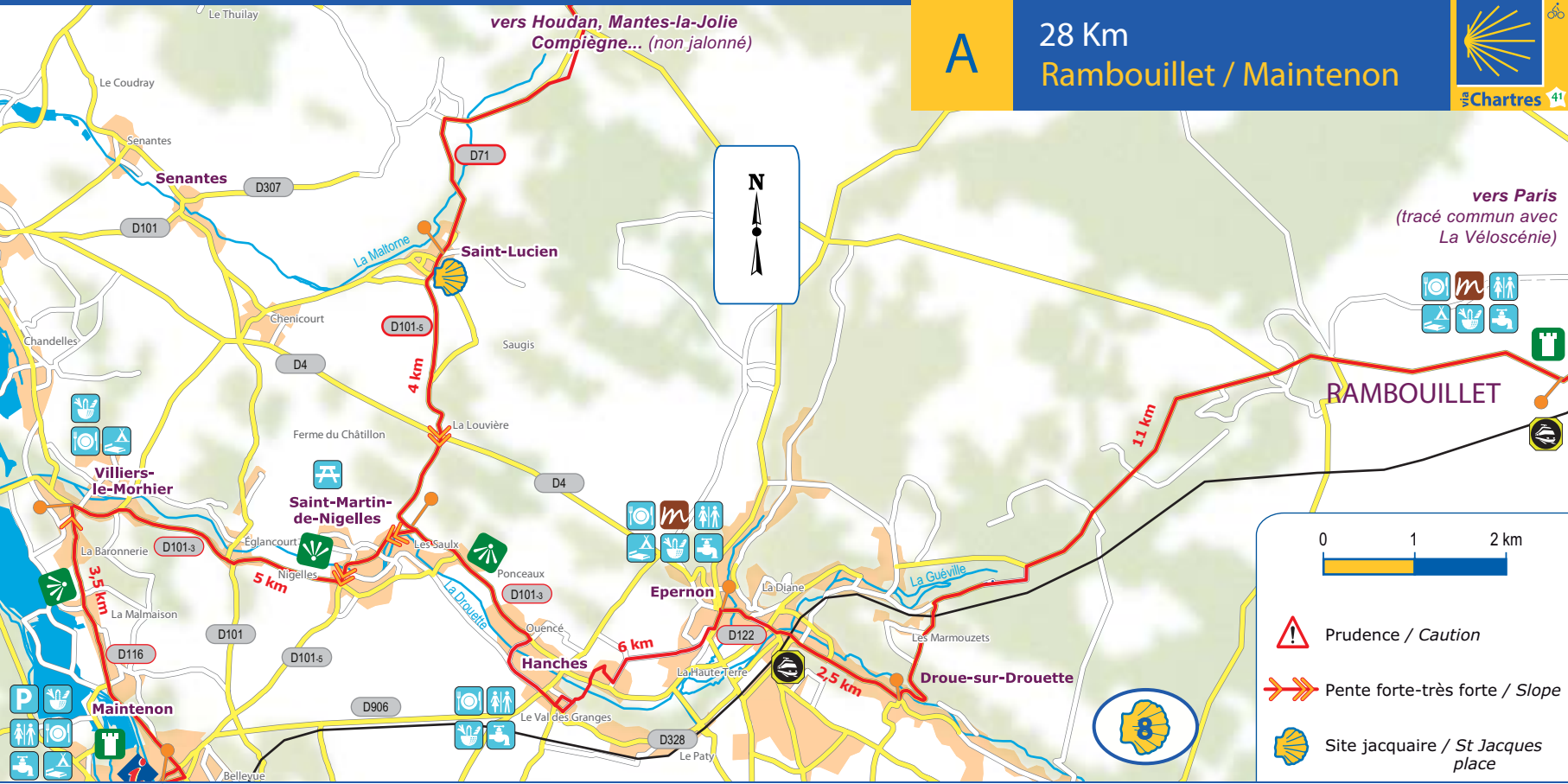
0 1 2 km

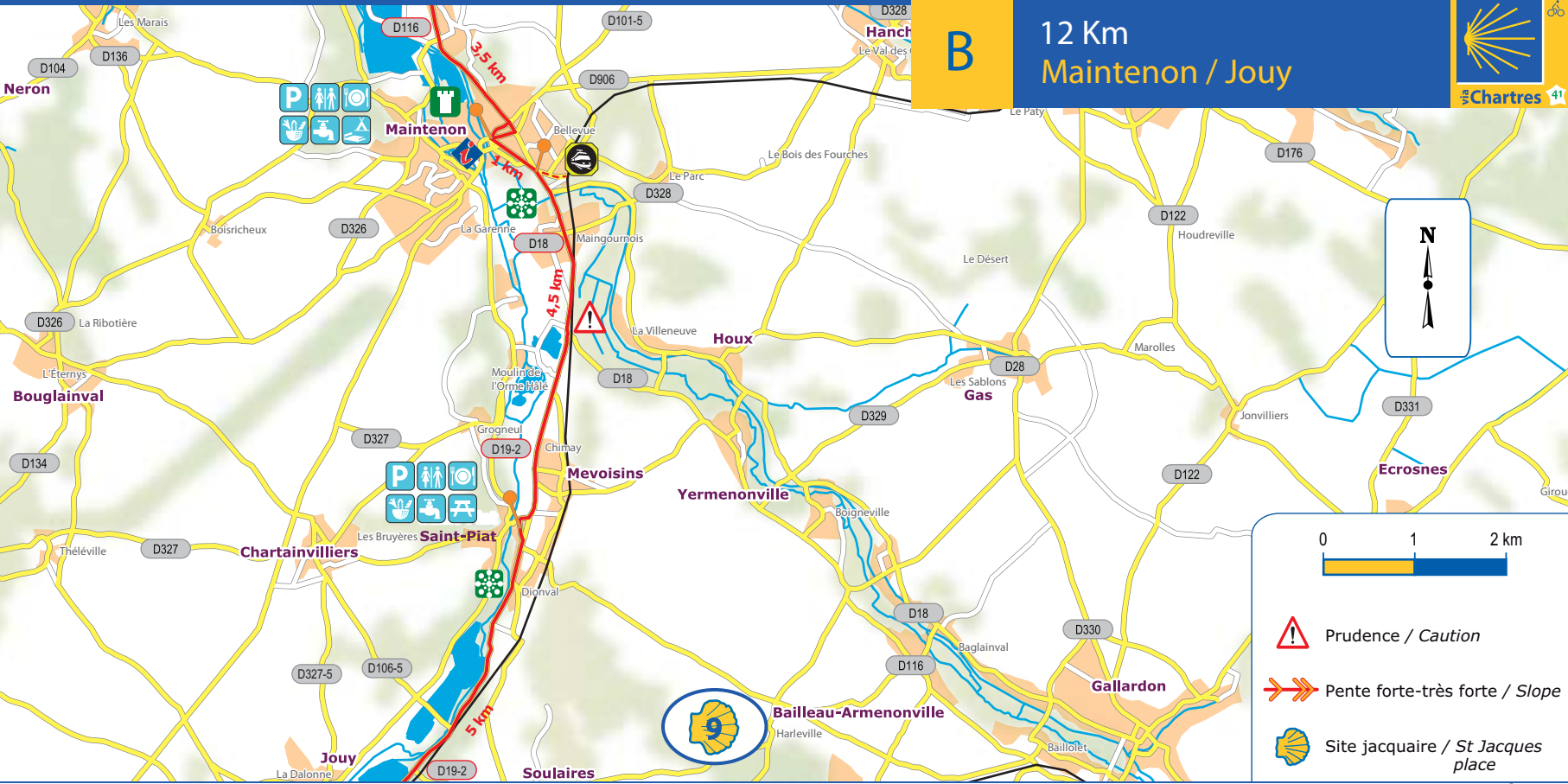


Prudence / Caution

Pente forte-très forte / Slope

Site jacquaire / St Jacques place








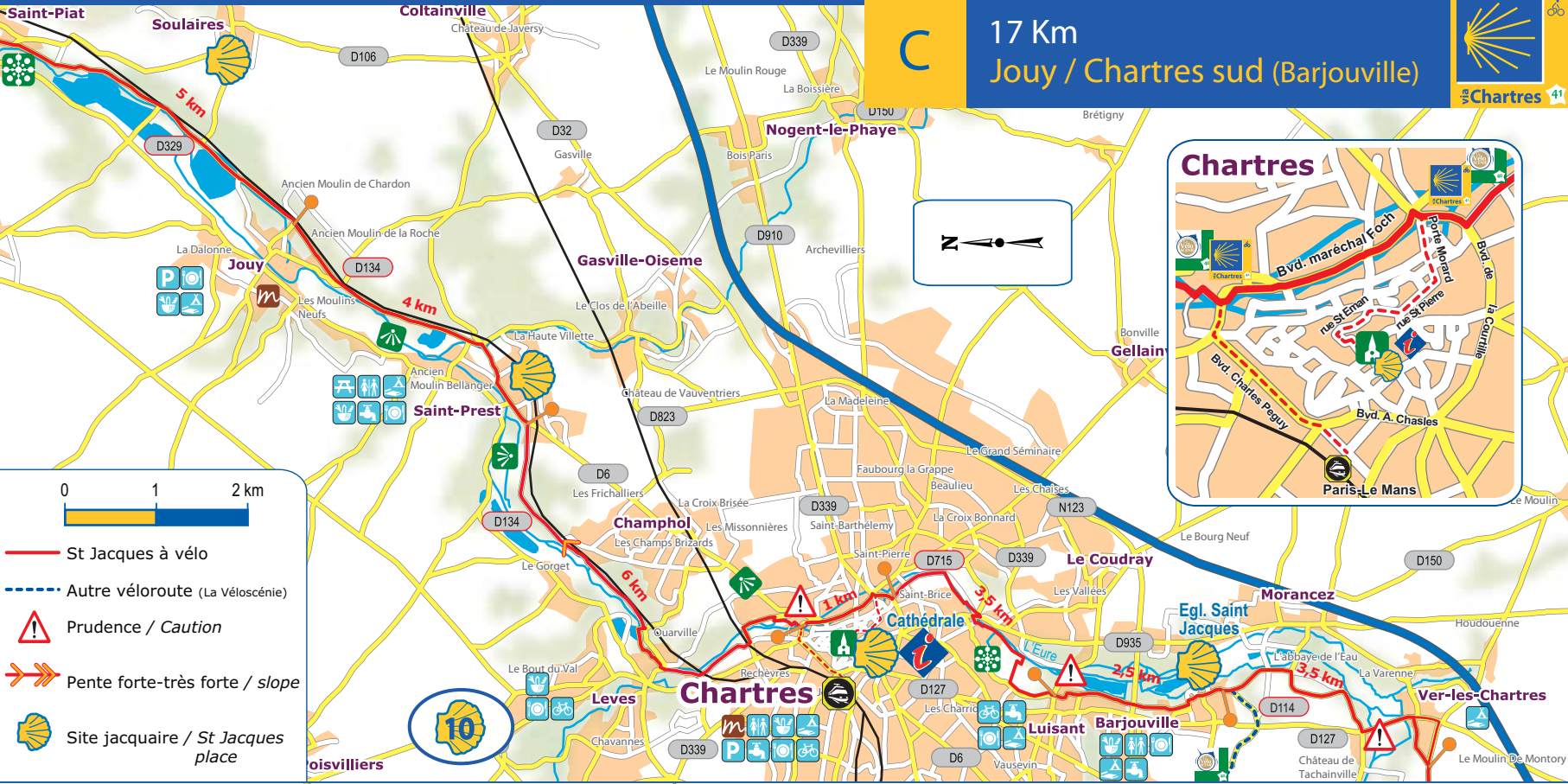
B

12 Km
Maintenon / Jouy

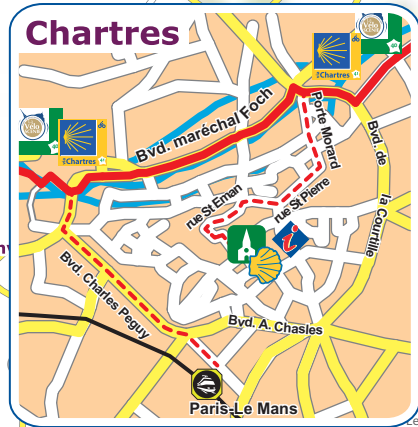
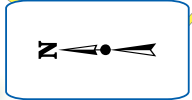


-  Prudence / Caution
-  Pente forte-très forte / Slope
-  Site jacquaire / St Jacques place





17 Km
Jouy / Chartres sud (Barjouville)



0 1 2 km

— St Jacques à vélo

- - - Autre véloroute (La Véloscénie)

⚠ Prudence / Caution

➔ Pente forte-très forte / slope

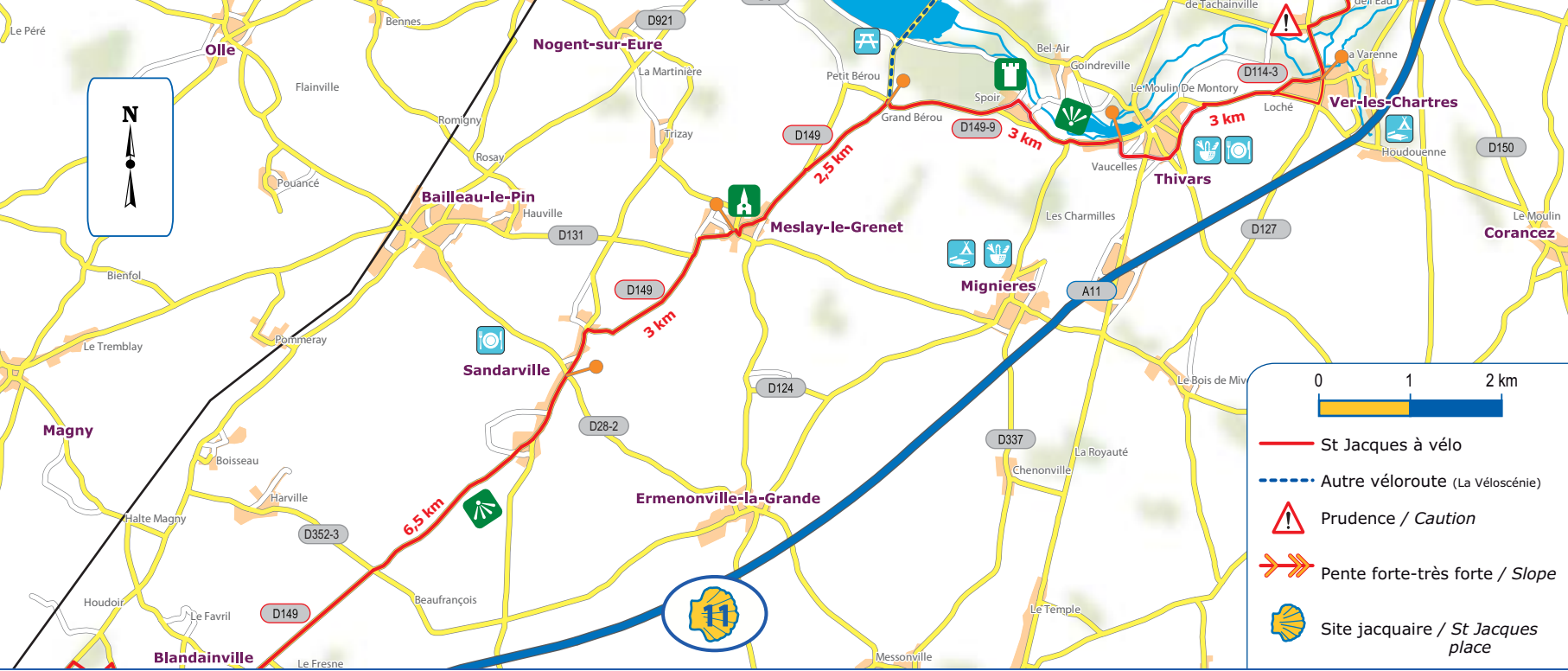
🐚 Site jacquaire / St Jacques place



D

21 Km

Chartres sud (Barjouville) / Blandainville



- St Jacques à vélo
- Autre véloroute (La Véloscénie)
- Prudence / Caution
- Pente forte-très forte / Slope
- Site jacquaire / St Jacques place



E

13 Km

Blandainville / Illiers-C. / Saumeray



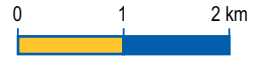
Chartres 41




Commune de la Bourdinère-Saint-Loup

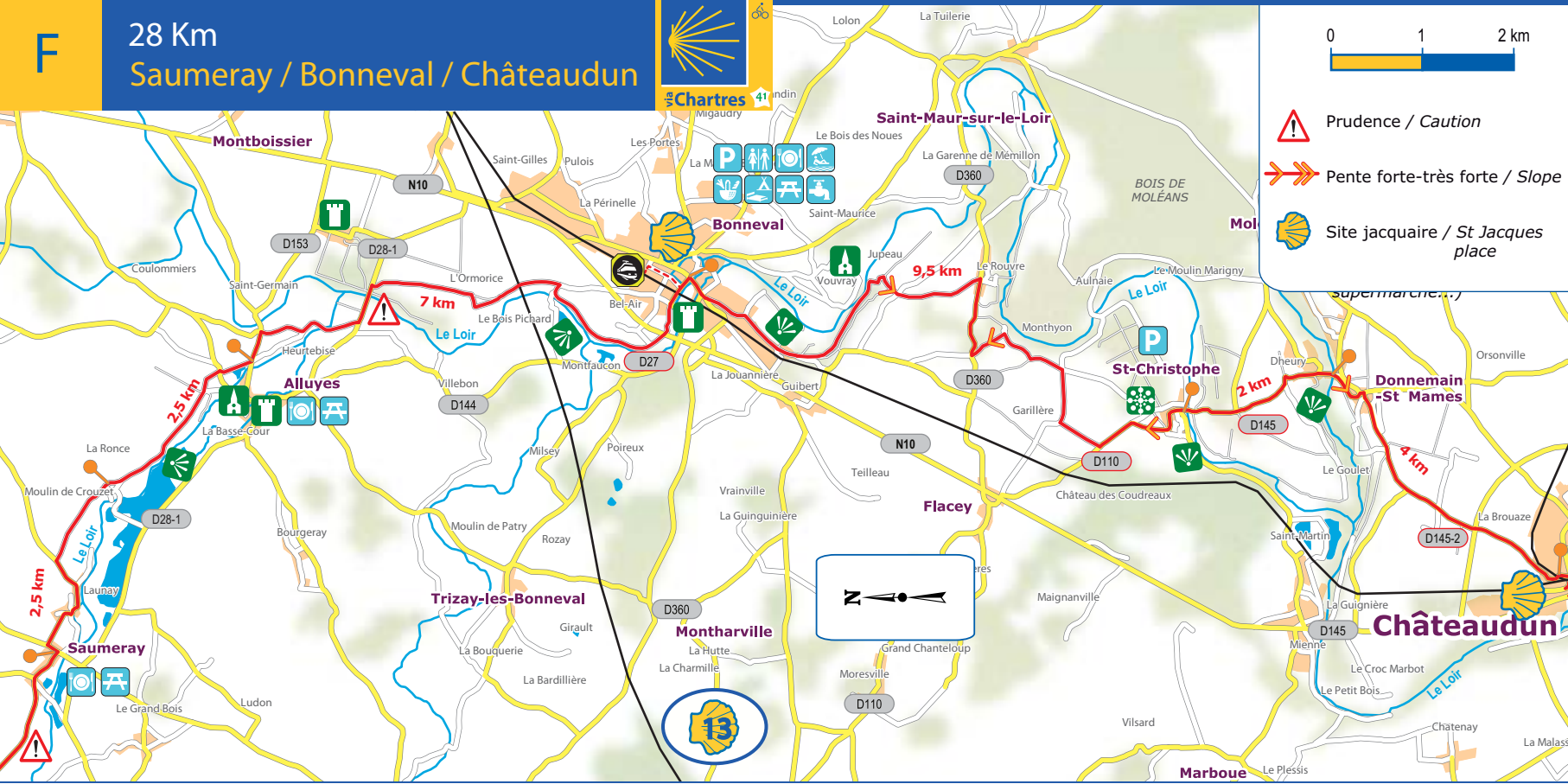


-  St Jacques à vélo
-  Autre véloroute (La Véloscénie)
-  Prudence / Caution
-  Pente forte-très forte / Slope
-  Site jacquaire / St Jacques place

28 Km
Saumeray / Bonneval / Châteaudun



-  Prudence / Caution
-  Pente forte-très forte / Slope
-  Site jacquaire / St Jacques place





G

17 Km Châteaudun / Cloyes s-le-L.

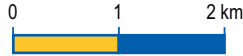
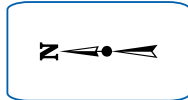


- Prudence / Caution
- Pente forte-très forte / Slope
- Site jacquaire / St Jacques place



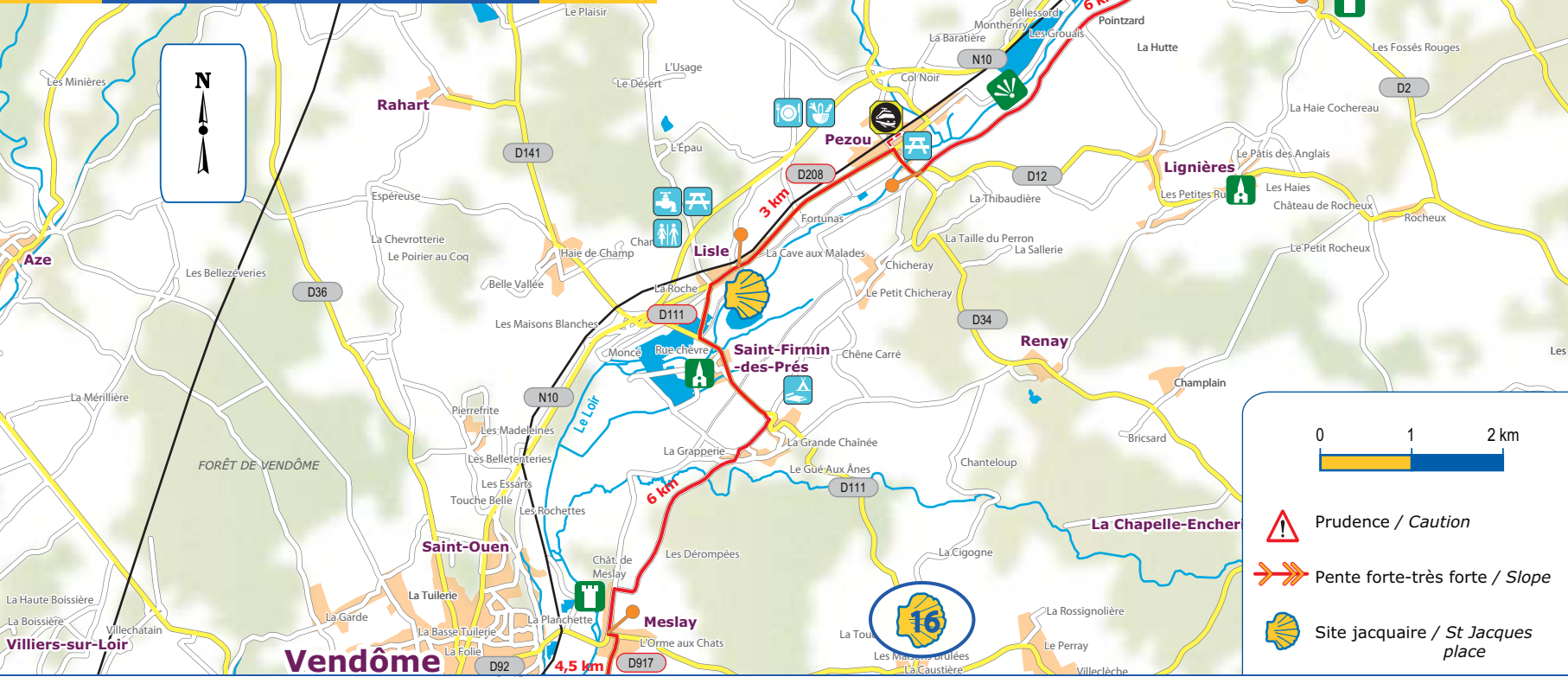
H

18 Km Cloyes s-le-Loir / Fréteval



- Prudence / Caution
- Pente forte-très forte / Slope
- Site jacquaire / St Jacques place

15 Km Fréteval / Meslay (Vendôme)

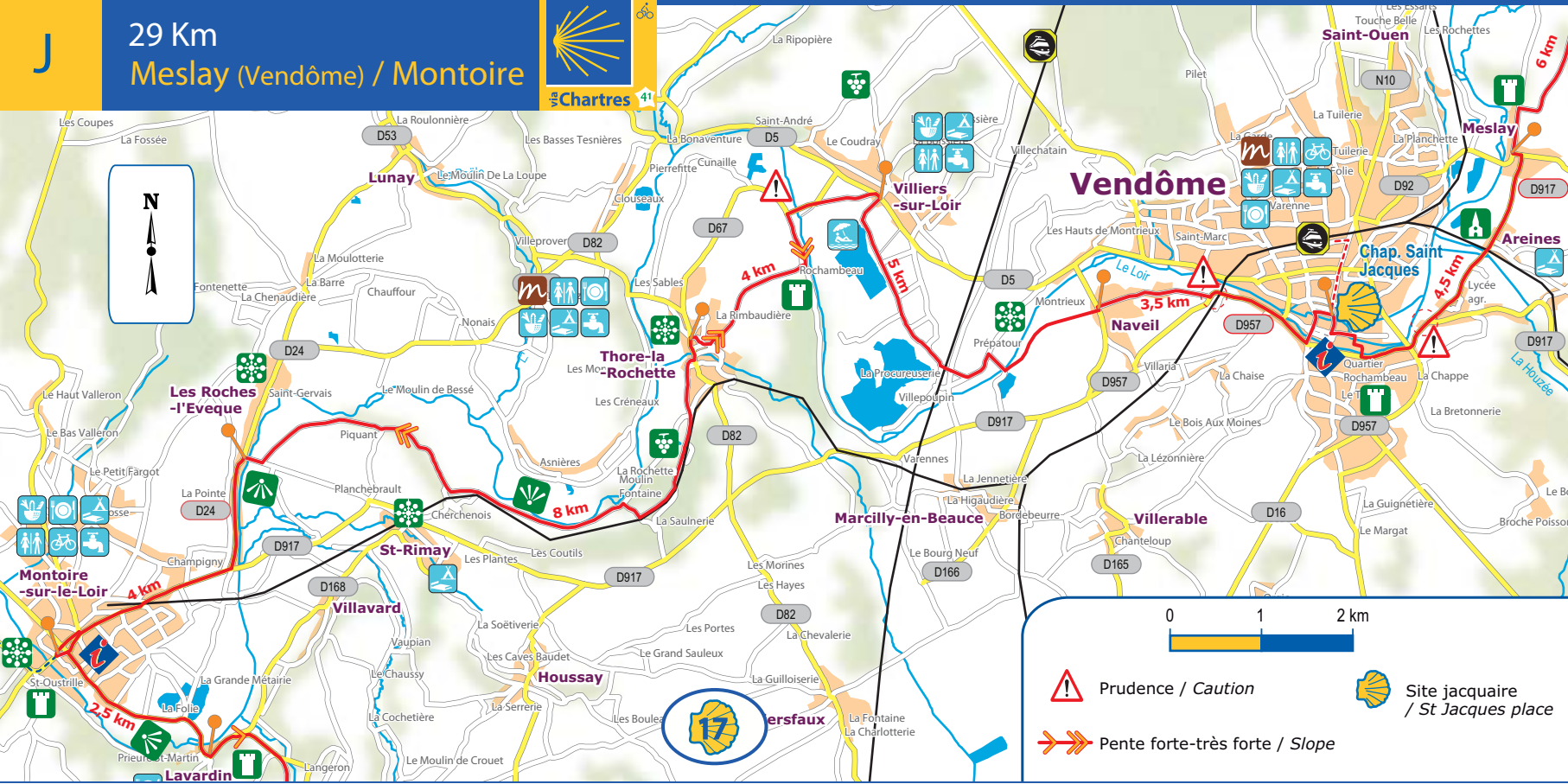
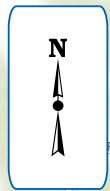


0 1 2 km

- Prudence / Caution
- Pente forte-très forte / Slope
- Site jacquaire / St Jacques place

29 Km

Meslay (Vendôme) / Montoire

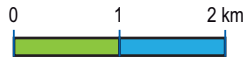


0 1 2 km

Prudence / Caution

Site jacquaire / St Jacques place

Pente forte-très forte / Slope



- St Jacques à vélo
- Autre véloroute
- Prudence / Caution



K 23 Km
Montoire sur-le-L. / Ruillé s-L.

vers La Flèche et Angers
(Vallée du Loir à Vélo)



Pente forte-très forte/ Slope

Site jacquaire / St Jacques place

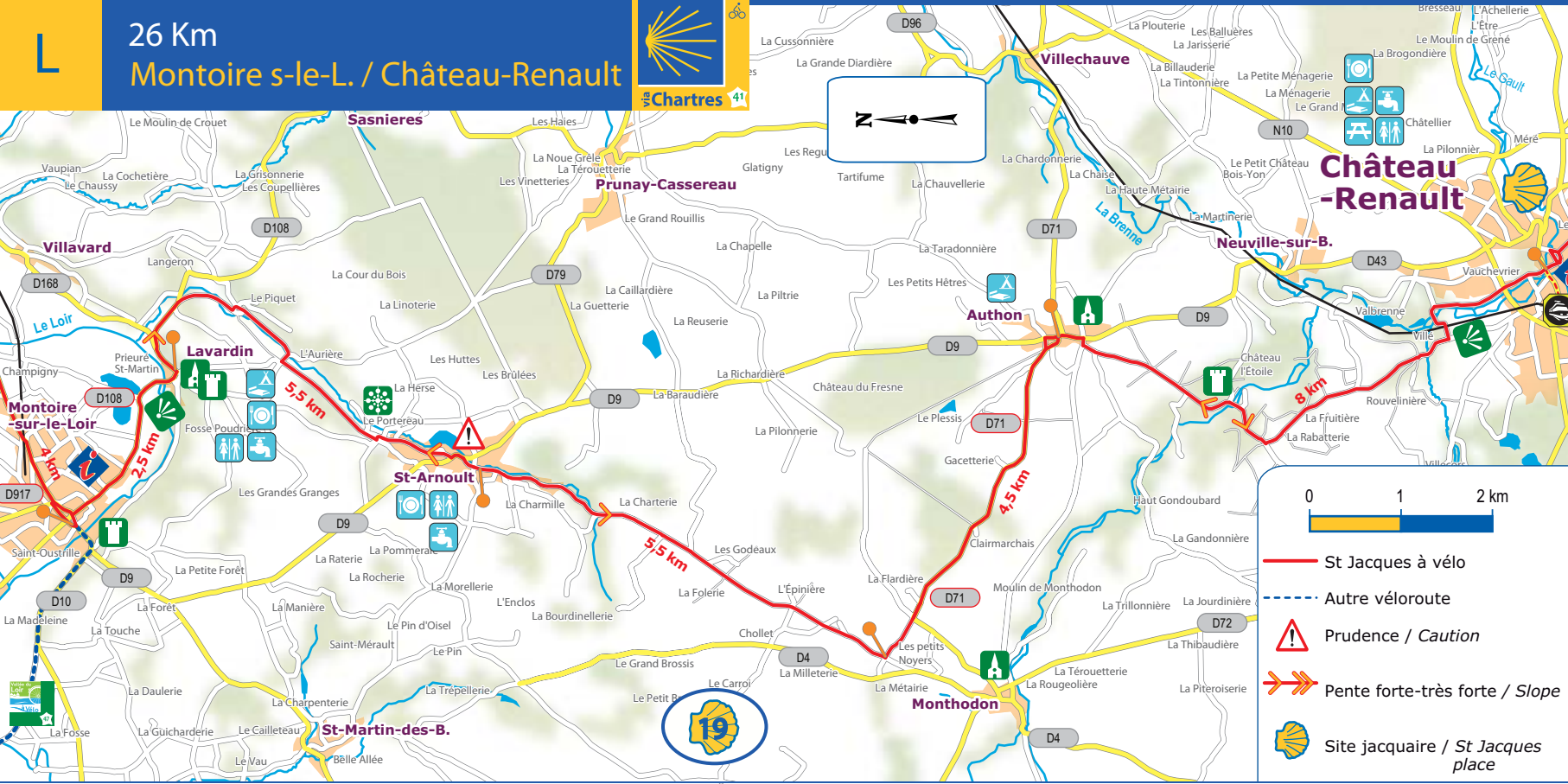


26 Km

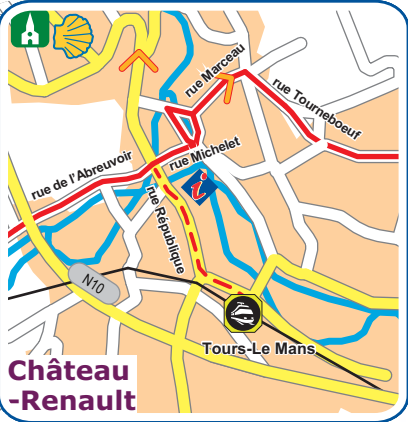
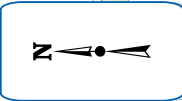
Montoire s-le-L. / Château-Renault



Vins de Loire 41



- St Jacques à vélo
- Autre véloroute
- Prudence / Caution
- Pente forte-très forte / Slope
- Site jacquaire / St Jacques place



Prudence / Caution

Site jacquaire / St Jacques place

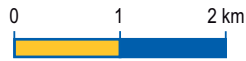
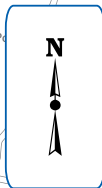
Pente forte-très forte / Slope



19 Km
Chancay / Tours (gare)



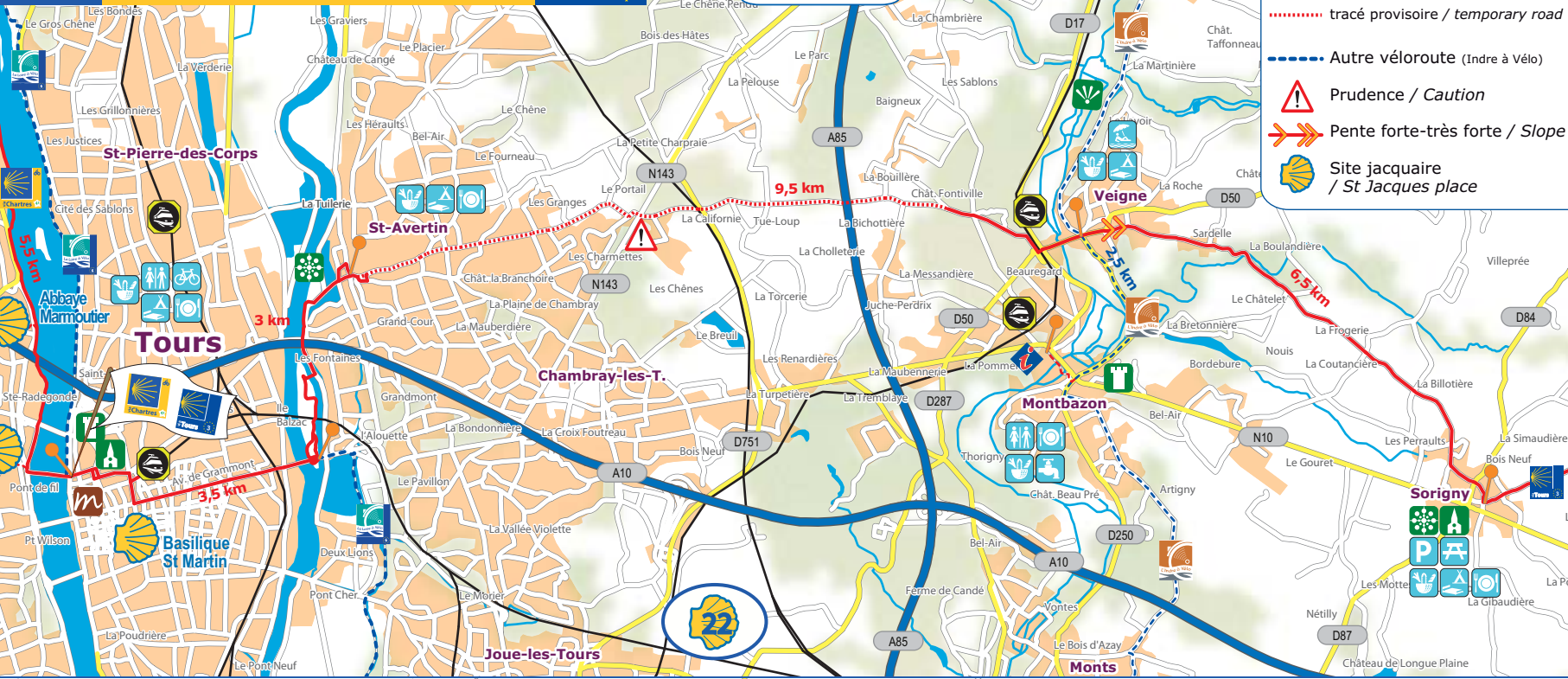
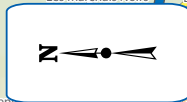
Chartres 41
Tours 3
Parcay-Meslay



-  St Jacques à vélo
-  Autre véloroute (La Loire à Vélo)
-  Prudence / Caution
-  Pente forte-très forte / Slope
-  Site jacquaire / St Jacques place



21 Km Tours (gare) / Sorigny



- St Jacques à vélo
- tracé provisoire / temporary road
- Autre véloroute (Indre à vélo)
- Prudence / Caution
- Pente forte-très forte / Slope
- Site jacquaire / St Jacques place

Map labels and route details:

- St-Jacques à vélo route segments:**
 - Tours (gare) to St-Avertin: 3 km
 - St-Avertin to Chambray-les-T.: 9,5 km
 - Chambray-les-T. to Veigne: 2,5 km
 - Veigne to Sorigny: 6,5 km
 - Tours (gare) to St-Jacques place: 3,5 km
 - St-Jacques place to Tours (gare): 5,5 km
- Other locations and distances:**
 - St-Pierre-des-Corps to Tours (gare): 5,5 km
 - Chambray-les-T. to Joux-Perdrix: 2,5 km
 - Veigne to Sorigny: 6,5 km
- Facilities and icons:**
 - Shower (shower icon)
 - Toilet (toilet icon)
 - Bike repair (wrench icon)
 - Water tap (water tap icon)
 - Tram stop (T icon)
 - Bus stop (B icon)
 - Accommodation (house icon)
 - Site jacquaire (shell icon)
- Roads and distances:**
 - A85
 - N143
 - D17
 - D50
 - D50
 - D287
 - D751
 - A10
 - D751
 - A10
 - D250
 - A10
 - A85
 - D87
 - D84
 - N10
 - D87

P

21 Km

Sorigny / Ste Maure de T.



3



0 1 2 km



Prudence / Caution



Pente forte-très forte / Slope

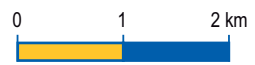



Site jacquaire / St Jacques place

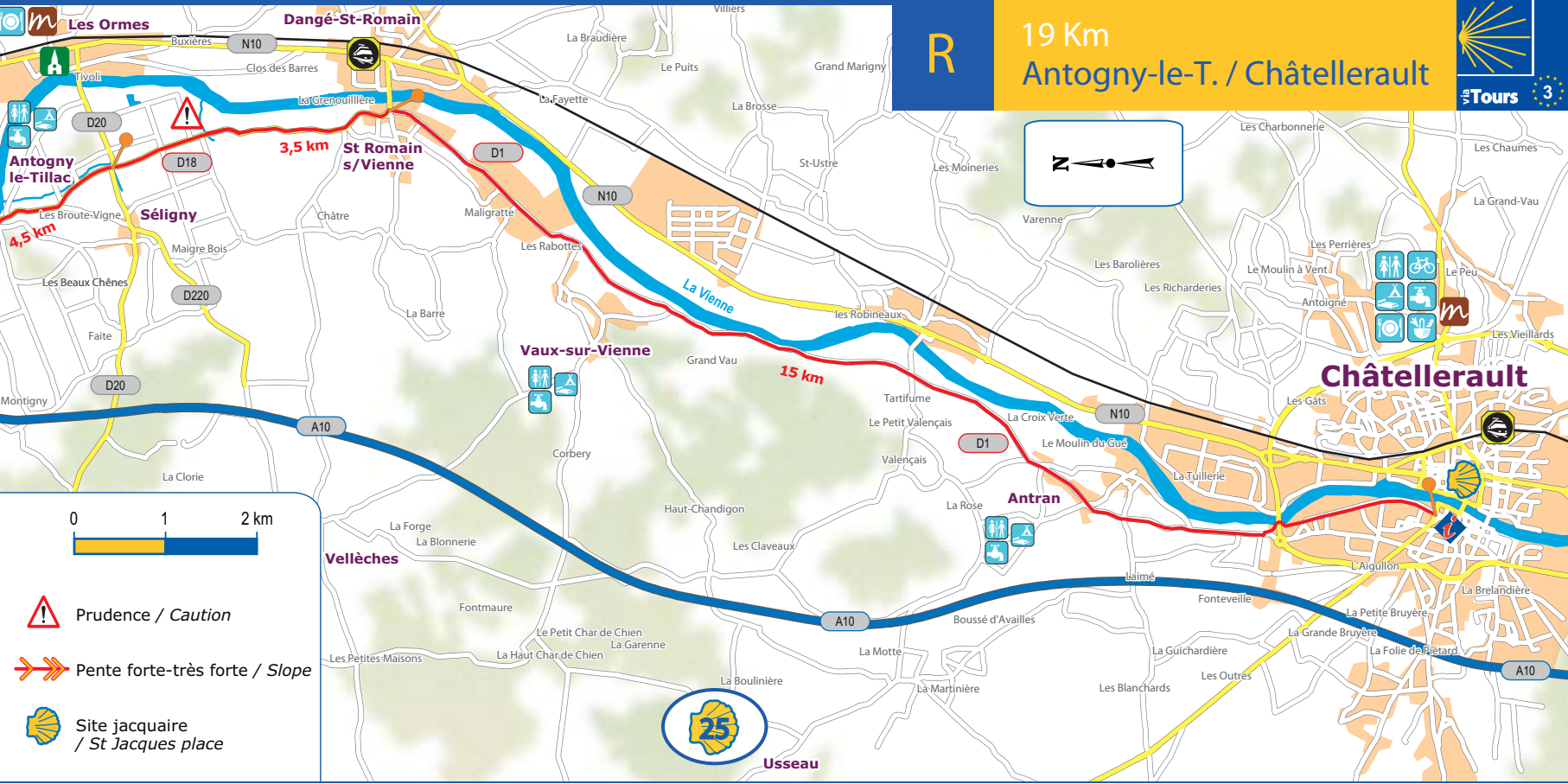




23 Km
Ste Maure-de-T. / Antogny-le-T.



-  Prudence / Caution
-  Pente forte-très forte / Slope
-  Site jacquaire / St Jacques place



R

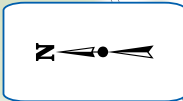
19 Km


Antogny-le-T. / Châtelleraut




via Tours

3



 Prudence / Caution

 Pente forte-très forte / Slope

 Site jacquaire / St Jacques place

La qualité «Accueil Vélo»

www.marandoavelo.fr : tout pour organiser votre séjour

Retrouvez toutes les informations pratiques et cartographiques des véloroutes, des boucles cyclables en région Centre pour préparer, vivre et partager votre séjour. Au programme : La Loire à Vélo, St Jacques à vélo Via Chartres et Tours, l'Indre à Vélo, La Véloscénie Paris-Mt St Michel, Touraine-Berry à vélo et plus d'une centaine de boucles aménagées pour pédaler dans la première région française de tourisme à vélo.

Exigez la qualité « Accueil Vélo »

Les acteurs du tourisme ont développé au niveau national avec la Région Centre une charte de qualité réservant un accueil adéquat aux touristes à vélo.

Les hébergements, loueurs de vélo, Offices de Tourisme et sites labellisés s'engagent à vous fournir des services « + » adaptés à vos attentes, notamment : local à vélo fermé, stationnement sécurisé, petit matériel de réparation, infos météo, solutions pour le transport de vos bagages jusqu'à l'hébergement suivant, disponibilité des horaires de train... Autant de services qui faciliteront votre séjour à vélo.

Faites confiance au label « Accueil Vélo » lors de votre voyage à vélo !

Consultez la liste des partenaires labellisés « Accueil Vélo » auprès des Offices de Tourisme situés sur le tracé.

Quelques points d'entrée majeurs pour votre information sur la véloroute « St Jacques à Vélo » :

- Office de tourisme de Chartres – 02 37 18 26 26 - info@otchartres.fr et sur www.chartres-tourisme.com
- Office de tourisme de Vendôme – 02 54 77 05 07 - ot.vendome@wanadoo.fr et sur www.vendome-tourisme.fr
- Office de tourisme de Tours – 02 47 70 37 37 - info@tours-tourisme.fr et sur www.tours-tourisme.fr
- Office de tourisme de Châtellerauld – 05 49 21 05 47 - accueil@ot-chatellerauld.fr et sur www.tourisme-chatellerauld.fr

Toutes les coordonnées des offices de tourisme situés sur le tracé sont détaillées page suivante.



Contacts utiles

Saint-Jacques à vélo

Préparez votre séjour à vélo

Syndicat d'initiative de Maintenon : Mairie - 7, place Aristide Briand, 28130 Maintenon – Tél. 02 37 23 05 04

Office de Tourisme de Chartres : 8, rue de la Poissonnerie CS 10289, 28008 Chartres – Tél. 02 37 18 26 26 – info@otchartres.fr

Office de Tourisme d'Illiers-Combray : 5, rue Henri Germond - BP 30, 28120 Illiers-Combray – Tél. 02 37 24 24 00 officetourismeilliers@wanadoo.fr www.tourisme-illiers-combray.fr/

Office de Tourisme municipal Chateaudun : 1, rue de Luynes, 28200 Chateaudun – Tél. 02 37 98 55 27 contact@tourisme-chateaudun.fr www.accueil.tourisme@mairie-chateaudun.fr

Office de Tourisme de Cloyes-sur-le-Loir : 25, rue Nationale, 28 220 Cloyes-sur-le-Loir – Tél. 02 37 98 55 27 – ot.cloyes@wanadoo.fr

Office de Tourisme du Haut Vendômois : Place Pierre Genevée, 41160 Freteval – Tél. 02 54 82 74 91 – otihv@cchv41.fr

Office de Tourisme du Pays de Vendôme : Hôtel du Saillant 47-49, rue Poterie, 41100 Vendôme – Tél. 02 54 77 05 07 – ot.vendome@wanadoo.fr

Office de Tourisme de Montoire-sur-le-Loir : 16, place Clémenceau, 4180 Montoire-sur-le-Loir – Tél. 02 54 85 23 30 officedetourisme.montoire@wanadoo.fr

Office de Tourisme du Castelrenaudais : 32, Place Jean Jaurès BP 60, 37110 Château-Renault – Tél. 02 47 56 22 22 otsi.chateau-renault@orange.fr

Office de Tourisme Au Pays du Vouvray : 12, route Rabelais, 37210 Vouvray – Tél. 02 47 52 70 88 office-tourisme-vouvray@wanadoo.fr www.tourismevouvray-valdeloire.com

Office de Tourisme de Tours Val de Loire : 78-82, rue B. Palissy BP 4201, 37042 Tours – Tél. 02 47 70 37 37 info@tours-tourisme.fr

Office de Tourisme du Val de l'Indre : Esplanade du Val de l'Indre RD 910, 37250 Montbazon – Tél. 02 47 26 97 87 info@tours-tourisme.fr

Office de Tourisme du Pays de Ste Maure : 77, avenue du Général de Gaulle, 37800 Ste-Maure de Touraine – Tél. 02 47 65 66 20 office.tourisme.ste.maure.touraine@wanadoo.fr

Infos transports

En train - horaires et prix sont disponibles sur le serveur vocal SNCF au 35 36 et sur www.voyages-sncf.com

En car, en bus

Autour de Chartres www.transbeauce.fr

autour de Vendôme www.tlcinfo.net

autour de Tours www.tourainefilvert.com

Et sinon sur le site régional www.marandoavelo.fr



Sur Internet

Association de Coopération Inter Régionale sur St Jacques de Compostelle (ACIR)
www.chemins-compostelle.com

Association des amis de St Jacques en région Centre www.compostelle-tours.org

Site de l'éditeur néerlandais PIROLA : guide sur St Jacques à vélo via Chartres et Tours
<http://europafietsers.nl/routes/jacob/route.htm>

« Saint Jacques à vélo » en région Centre est réalisé et cofinancé par :

Conseil général d'Eure-et-Loir :	1, place Châtelet CS 70403, 28008 Chartres cedex	- Tél. 02 37 20 10 10 - www.eurelien.fr
Syndicat Mixte du Pays Vendômois :	2, avenue des Cités Unies d'Europe, 41100 Vendôme	- Tél. 02 54 89 41 19 - www.pays-vendomois.org
Conseil général du Loir-et-Cher :	Place de la République, 41020 Blois Cedex	- Tél. 02 54 58 41 41 - www.le-loir-et-cher.fr
Conseil général d'Indre-et-Loire :	Place de la Préfecture, 37000 Tours	- Tél. 02 47 31 47 31 - www.cg37.fr
Communautés de communes Castelrenaudais :	Rue Four Brûlé BP 54, 37110 Château-Renault	- Tél. 02 47 29 57 40 - www.cc-castelrenaudais.fr
Communautés de communes du val d'Amboise :	9 Rue Amboise, 37530 Nazelles-Négron	- Tél. 02 47 23 47 44 - www.cc-valdamboise.fr
Communautés de communes du Vouvrillon :	400 Rue Louis Blériot, 37210 Parçay-Meslay	- Tél. 02 47 29 06 10 - www.cc-vouvrillon.fr
Agglomération Tours+ :	160 Avenue Marcel Dassault, 37200 Tours	- Tél. 02 47 80 11 11 - www.agglo-tours.fr
Communautés de communes du Val d'Indre :	Hôtel de ville-2 rue MAurice Ravel, 37260 Monts	- Tél. 02 47 34 29 00 - www.ccvl.fr
Communautés de communes de Ste Maure de Touraine :	Rue du 8 Mai, 37800 Nouâtre	- Tél. 02 47 65 35 92 - www.cc-saintemauredetouraine.fr

Et en région Poitou-Charentes, grâce aux acteurs suivants :

Communautés d'agglomération de Châtellerauld :	78 Boulevard de Blossac, 86100 Châtellerauld	- Tél. 05 49 20 30 00 - www.agglo-chatellerauld.fr
Communautés de communes Portes du Poitou :	19 Rue René Descartes, 86230 St-Gervais-Trois-Clochers	- Tél. 05 49 19 45 08 - www.cclesportesdupoitou.fr

Ces collectivités aménagent, entretiennent et valorisent « Saint Jacques à vélo » pour vous.

Remerciements également :

Aux associations cyclistes, pédestres qui œuvrent chaque jour pour l'animation de l'itinéraire. Aux Offices de tourisme du tracé pour leur collaboration active.

