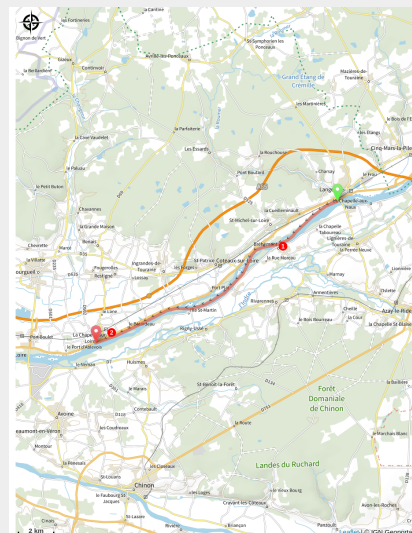
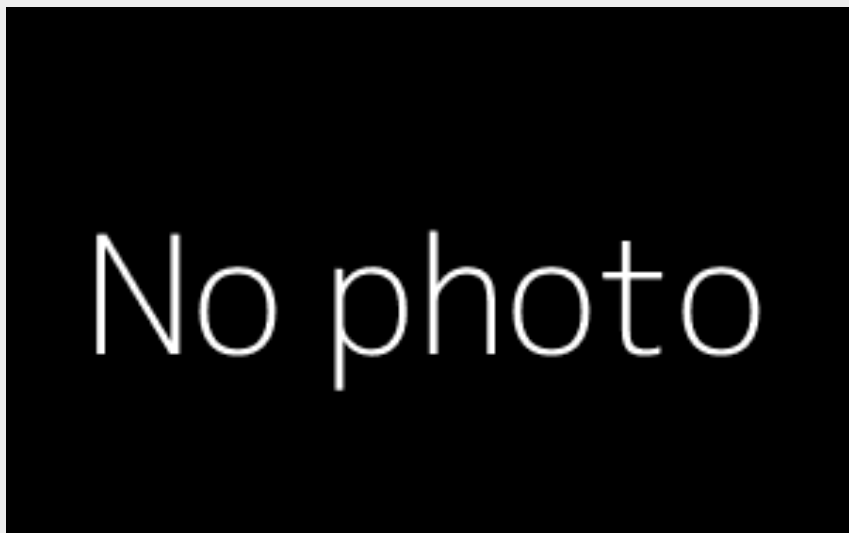


# De Langeais à la Chapelle sur Loire

Balades et randos région de Bourgueil/Langeais



## Infos pratiques

---

Durée : 3 h

---

Longueur : 17.1 km

---

Difficulté : Moyen

---

Thèmes : Faune, Fleuve et rivière,  
Flore

# Itinéraire

**Départ** : Langeais

**Arrivée** : La Chapelle sur Loire

**Communes** : 1. Langeais

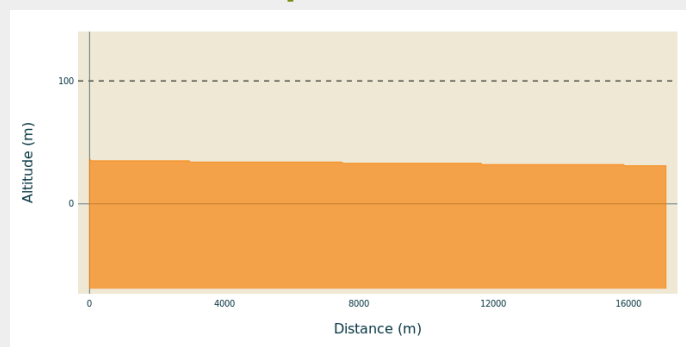
2. Coteaux-sur-Loire

3. Bréhémont

4. Rigny-Ussé

5. La Chapelle-sur-Loire

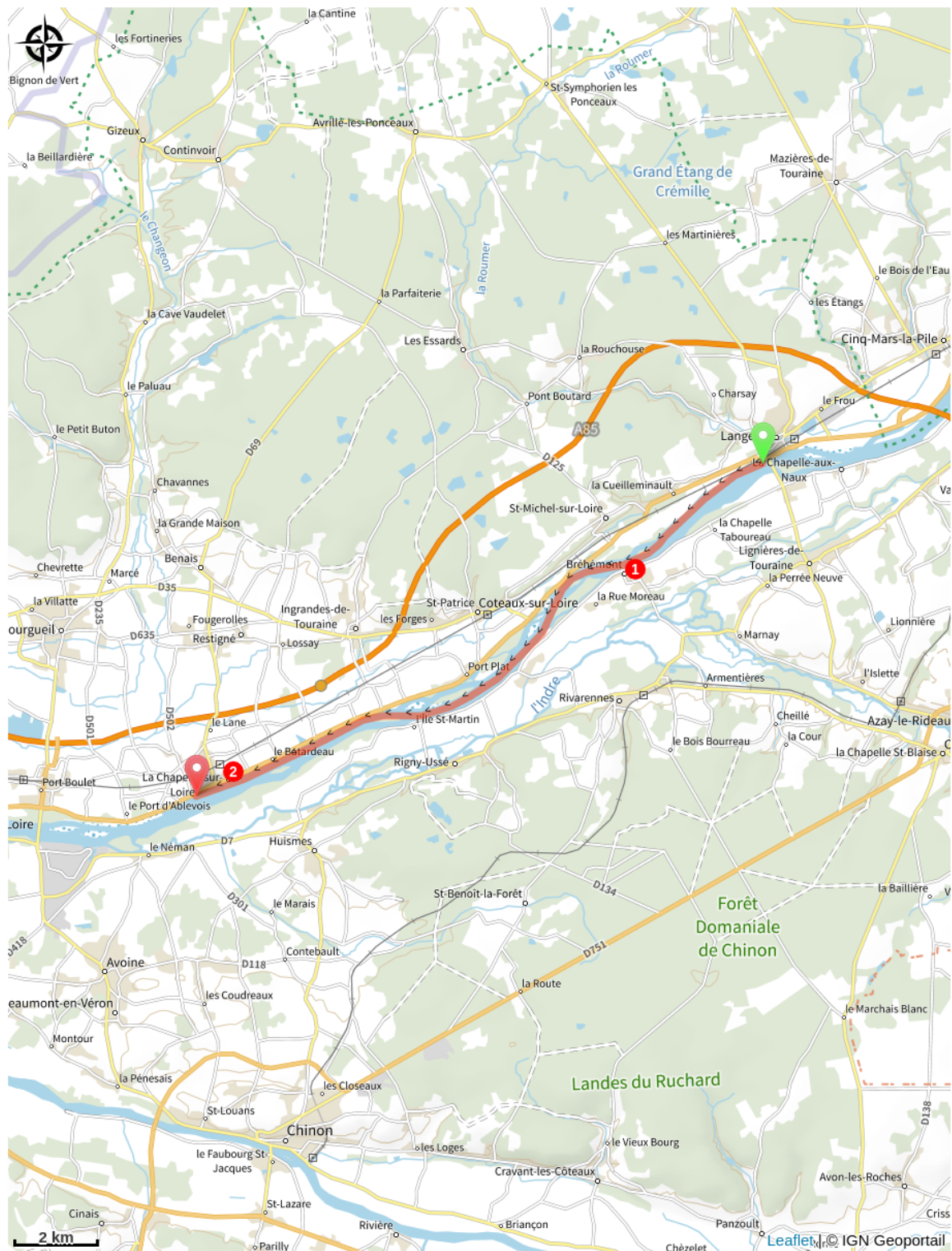
## Profil altimétrique



Altitude min 31 m Altitude max 36 m

1. Quai de Bréhémont
2. La Chapelle-sur-Loire

# Sur votre route...



# Toutes les informations pratiques