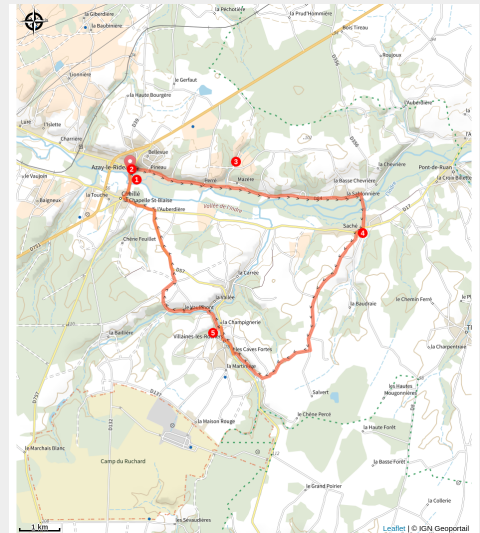


De l'osier au panier - Circuit n°18

Balades et randos région d'Azay-le-Rideau - Azay-le-Rideau



Cyclistes devant le château d'Azay-le-Rideau (David Darrault)



À vélo, sillonnez la vallée de l'Indre chère à Balzac et découvrez des paysages verdoyants empreints de sérénité où l'osier est roi. Démarrez la balade à Azay-le-Rideau et admirez le splendide château, chef d'œuvre de la Renaissance française.

Poursuivez en direction du charmant village de Saché qui abrite le musée Balzac, villégiature de l'écrivain. Champs d'osier et moulins ponctuent les découvertes. La boucle vous emmène ensuite à Villaines-les-Rochers, haut-lieu du savoir-faire vannier. N'hésitez pas à faire une halte pour visiter le village troglodytique.

Infos pratiques

Pratique : Vélo

Durée : 2 h

Longueur : 20.6 km

Dénivelé positif : 191 m

Difficulté : Facile

Type : Boucle

Thèmes : Fleuve et rivière, Patrimoine et histoire, Troglodyte

Itinéraire

Départ : Azay-le-Rideau

Arrivée : Azay-le-Rideau

Balisage :  Itinéraire cyclo

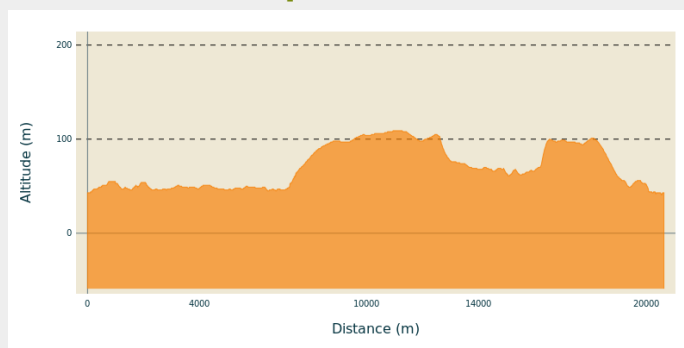
Communes : 1. Azay-le-Rideau

2. Saché

3. Villaines-les-Rochers

4. Cheillé

Profil altimétrique



Altitude min 41 m Altitude max 109 m

1. Château d'Azay-le-Rideau

Ne manquez pas le Château d'Azay-le-Rideau, parmi les plus célèbres du Val de Loire. Bâti sous le règne de François Ier sur une île au milieu de l'Indre, rivière qui alimente un miroir d'eau, il offre tout le charme de la Première Renaissance. Il est entouré d'un parc romantique qui lui offre un véritable écrin naturel.

2. Azay-le-Rideau

Vous pourrez découvrir Azay-le-Rideau, terre d'histoire et de patrimoine au travers d'un circuit du patrimoine (Eglise St-Symphorien et son décor intérieur médiéval, moulin sur l'Indre). Déambulez dans les rues commerçantes pour découvrir toute la richesse des commerces, restaurateurs et artisans locaux. A proximité en suivant la RD84 vers l'ouest : le Château de l'Islette et ses jardins et le Musée Maurice Dufresne.

3. La Vallée troglodytique des Goupillières

Un ensemble de 3 fermes troglodytiques creusées dans le tuffeau, typiques de la Touraine d'autrefois. Découvrez à la lumière d'une torche les astuces d'un souterrain-refuge du Moyen-Age que les paysans ont creusé dans le tuffeau. Animaux de la ferme. Potager paysan. Parcours pédagogique enfant. Fouées tourangelles cuites au feu de bois.

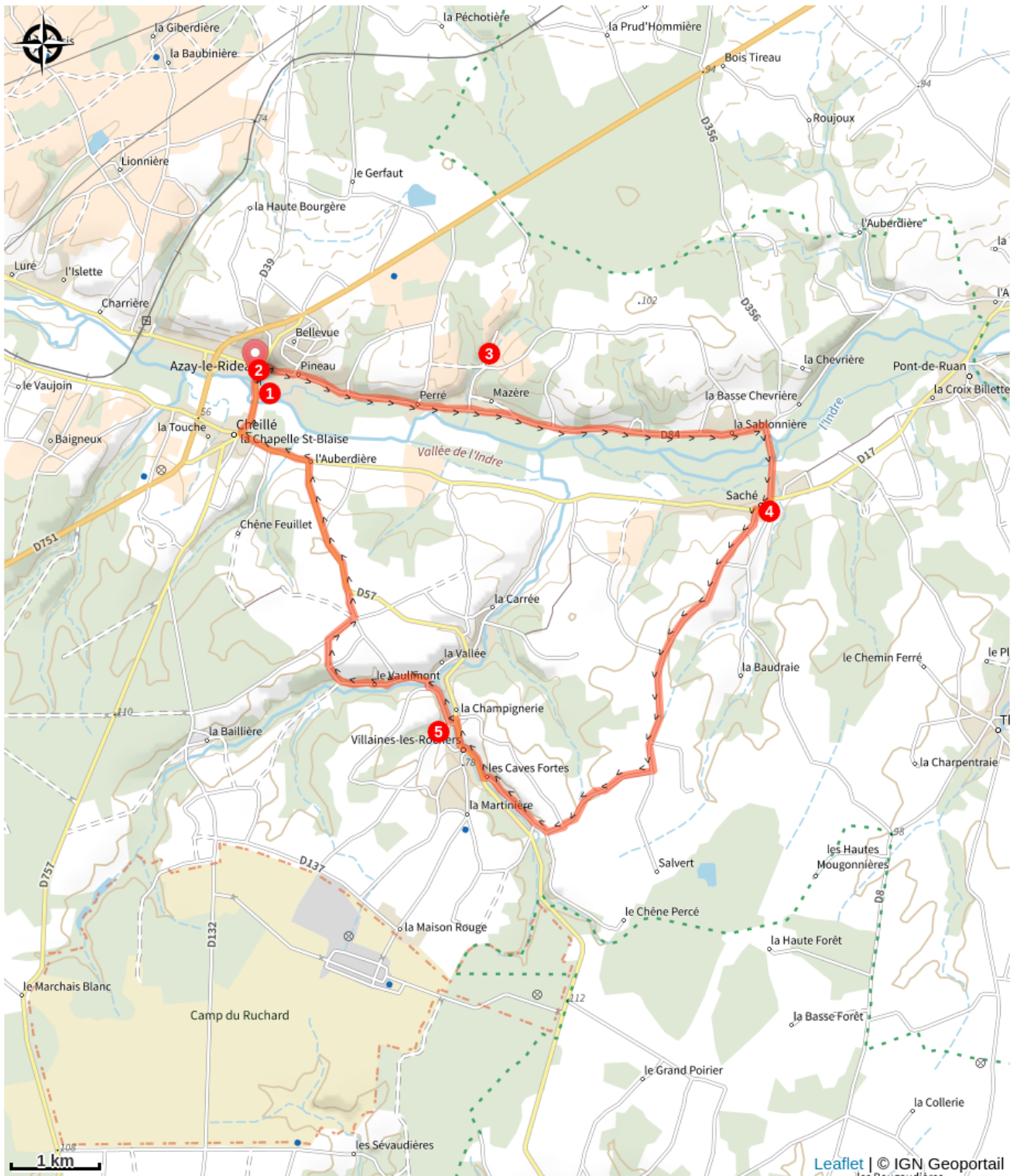
4. Saché

Autour d'une place centrale où trône un mobile d'Alexander Calder (sculpteur américain ayant vécu sur les bords de l'Indre), émerge une magnifique demeure du XVème siècle. Le château de Saché (Musée Balzac) fut le lieu d'inspiration privilégié d'Honoré de Balzac.

5. Villaines-les-Rochers

Producteurs d'osier et vanniers, les habitants de Villaines-les-Rochers ont su depuis des siècles, tirer le meilleur parti de cette plante pour en faire des objets mais aussi du mobilier ou des créations artistiques. Découvrez la scénographie proposée à l'Espace Culturel Osier Vannerie (ECOV) et des ateliers proposés par les vanniers. Vous remarquerez également les maisons troglodytiques du village.

Sur votre chemin...



Toutes les infos pratiques



A la campagne



Au bord de l'eau



En plein air

Zones de sensibilité environnementale

Le long de votre itinéraire, vous allez traverser des zones de sensibilité liées à la présence d'une espèce ou d'un milieu particulier. Dans ces zones, un comportement adapté permet de contribuer à leur préservation. Pour plus d'informations détaillées, des fiches spécifiques sont accessibles pour chaque zone.

Site Natura 2000 des basses vallées de la Vienne et de l'Indre

Période de sensibilité : Janvier, Février, Mars, Avril, Mai, Juin, Juillet, Août, Septembre, Octobre, Novembre, Décembre

Le site a été désigné en 2005 au titre de la Directive Oiseaux. Le Parc assure l'animation du site depuis 2010 (d'abord pour la période 2010-2016, puis reconduit pour 2016-2019 et 2019-2022), en co-animation avec le CPIE Touraine-Val de Loire et la Chambre d'agriculture d'Indre-et-Loire.

Les Basses vallées sont en grande partie recouvertes de prairies naturelles inondables exploitées par fauche et/ou pâturage. Ces prairies forment de grands ensembles favorables à des oiseaux rares et menacés : Râle des genêts, Pie-grièche écorcheur, Tarier des prés, Marouette ponctuée...

Certains secteurs sont caractérisés par un maillage bocager dense où les arbres têtards ceignent les prairies (bocage du Véron) : cela constitue le lieu de vie de la Fritillaire pintade, du Crapaud calamite, Grand capricorne...

Enfin, les bords de la Vienne et de l'Indre sont occupés par des boisements alluviaux ou des peupleraies.

Lieux de renseignement

OT Azay Chinon Val de Loire - Azay
4 Rue du Château, 37190 Azay-le-Rideau
tourisme@azay-chinon-valdeloire.com
Tel : 02 47 45 44 40
<https://www.azay-chinon-valdeloire.com/>