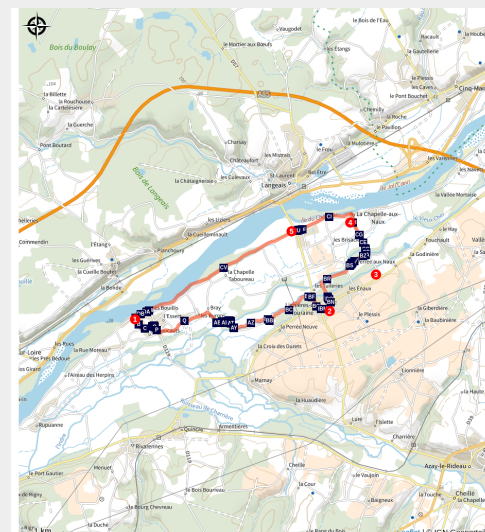


De port en port - Circuit n°19

Balades et randos région d'Azay-le-Rideau - Bréhémont



Cyclistes sur le port de Bréhémont (David Darrault)



Au départ du port de Bréhémont, vous longerez la Loire pour rejoindre le port de la Chapelle-aux-Naux. Sur votre parcours pourrez admirer les magnifiques paysages ligériens et faire une halte au village de Lignières-de-Touraine.

Infos pratiques

Pratique : Vélo

Durée : 1 h 30

Longueur : 15.7 km

Difficulté : Facile

Type : Boucle

Thèmes : Fleuve et rivière, Patrimoine et histoire, Vue exceptionnelle

Itinéraire

Départ : Bréhémont

Arrivée : Bréhémont

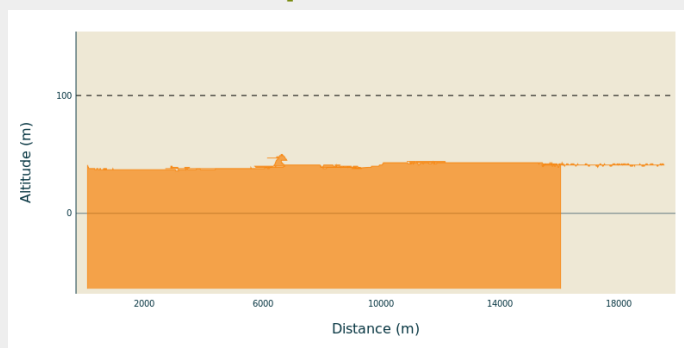
Balisage :  Itinéraire cyclo

Communes : 1. Bréhémont

2. La Chapelle-aux-Naux

3. Lignièrès-de-Touraine

Profil altimétrique



Altitude min 0 m Altitude max 0 m

1. Bréhémont

Adossé à la Loire, le port de Bréhémont témoigne de l'importante activité générée auparavant par le commerce fluvial (culture et négoce du chanvre notamment). La présence de bateaux de Loire témoigne de la renaissance récente de la pratique de la pêche de Loire. Point de rencontre des itinéraires de la Loire à Vélo et de l'Indre à Vélo, Bréhémont est également un point de location du vélo à hydrogène, innovation proposée par la CC Touraine Vallée de l'Indre. Remarquez également l'œuvre en métal présente près de la bascule sur la digue, elle illustre toutes les spécificités de ce charmant village.

2. Lignièrès-de-Touraine

Au coeur du village, ne manquez pas l'Eglise Saint-Martin, construite en grande partie au XIIème siècle. Son choeur abrite de magnifiques fresques d'époque romane datant du XIIème siècle qui ont fait l'objet d'une restauration en 2009. Autour de l'église, un Musée Vivant a été réalisé en 2017 à partir de cartes postales et photographies datant des années 1920 à 1970 et de témoignages des aînés.

3. Château de Fontenay

Bâti sur les vestiges d'une villa gallo-romaine de plan carré, cette demeure seigneuriale du XVème siècle a conservé intact sa muraille d'enceinte. Le jardin intérieur, intimiste et précieux, évoque les romans courtois du Moyen-Age.

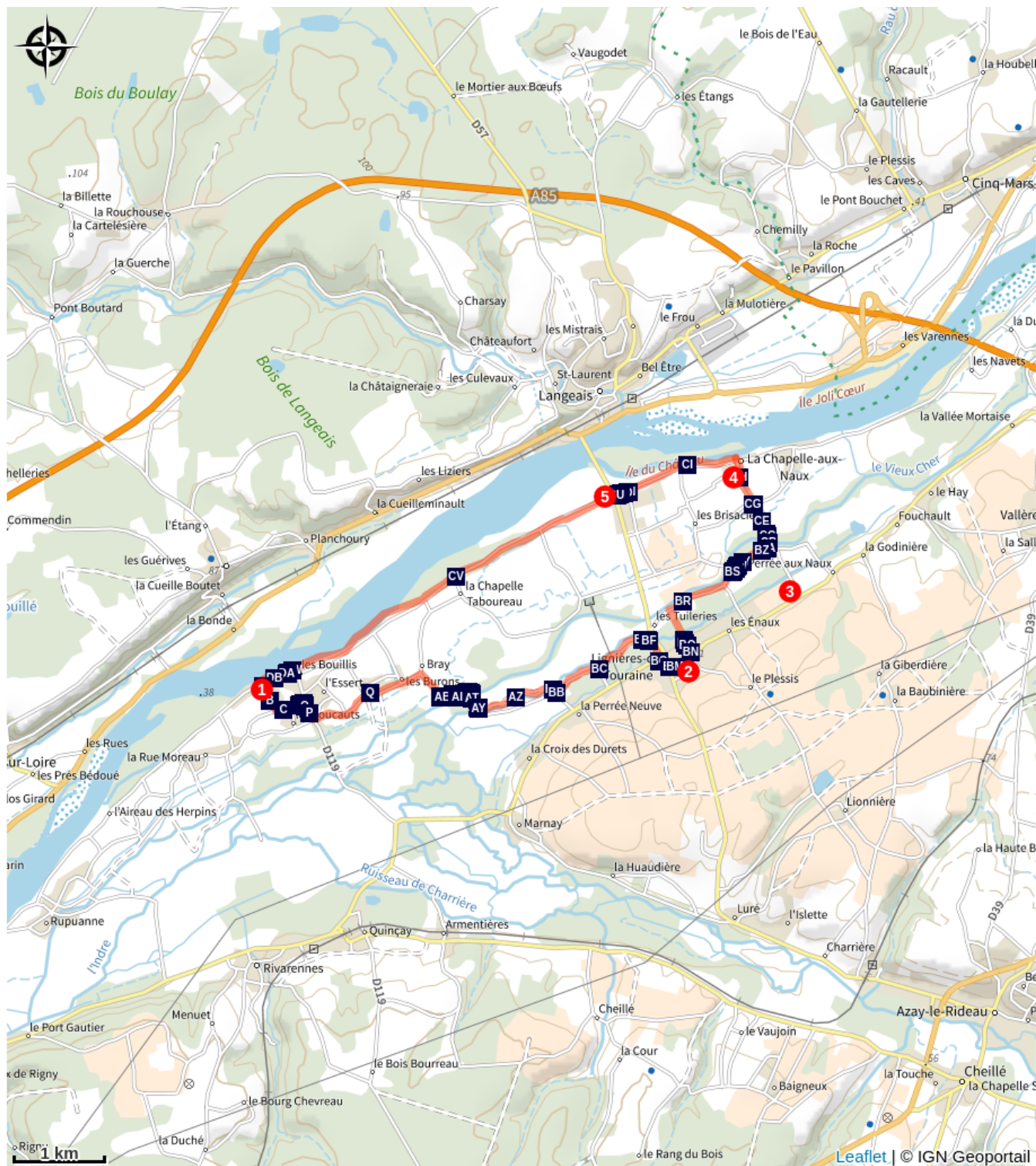
4. La Chapelle-aux-Naux

Depuis le port, on peut observer quelques îles servant de réserve naturelle ornithologique. Vous remarquerez des fours à chanvre, témoins visibles de l'importante culture du chanvre jusqu'en 1966. Ancien village de pêcheurs, aussi appelé « bateliers », le port accueille une toue cabanée « la Clémence II », bateau traditionnel remis en état par une association de la commune.

5. Le pont suspendu de Langeais

Le pont de Langeais, avec ses tours et ses châtelets, fut construit en 1849. Après deux reconstructions, il fut réparé une dernière fois en 1946 au moyen d'une passerelle posée par-dessus.

Sur votre chemin...



Toutes les infos pratiques

 **Au bord de l'eau**

 **En plein air**

 **Village à -2 km**

 **Vue sur fleuve ou rivière**

Zones de sensibilité environnementale

Le long de votre itinéraire, vous allez traverser des zones de sensibilité liées à la présence d'une espèce ou d'un milieu particulier. Dans ces zones, un comportement adapté permet de contribuer à leur préservation. Pour plus d'informations détaillées, des fiches spécifiques sont accessibles pour chaque zone.

Site Natura 2000 des basses vallées de la Vienne et de l'Indre

Période de sensibilité : Janvier, Février, Mars, Avril, Mai, Juin, Juillet, Août, Septembre, Octobre, Novembre, Décembre

Le site a été désigné en 2005 au titre de la Directive Oiseaux. Le Parc assure l'animation du site depuis 2010 (d'abord pour la période 2010-2016, puis reconduit pour 2016-2019 et 2019-2022), en co-animation avec le CPIE Touraine-Val de Loire et la Chambre d'agriculture d'Indre-et-Loire.

Les Basses vallées sont en grande partie recouvertes de prairies naturelles inondables exploitées par fauche et/ou pâturage. Ces prairies forment de grands ensembles favorables à des oiseaux rares et menacés : Râle des genêts, Pie-grièche écorcheur, Tarier des prés, Marouette ponctuée...

Certains secteurs sont caractérisés par un maillage bocager dense où les arbres têtards ceignent les prairies (bocage du Véron) : cela constitue le lieu de vie de la Fritillaire pintade, du Crapaud calamite, Grand capricorne...

Enfin, les bords de la Vienne et de l'Indre sont occupés par des boisements alluviaux ou des peupleraies.

Lieux de renseignement

OT Azay Chinon Val de Loire - Azay

4 Rue du Château, 37190 Azay-le-Rideau

tourisme@azay-chinon-valdeloire.com

Tel : 02 47 45 44 40

<https://www.azay-chinon-valdeloire.com/>