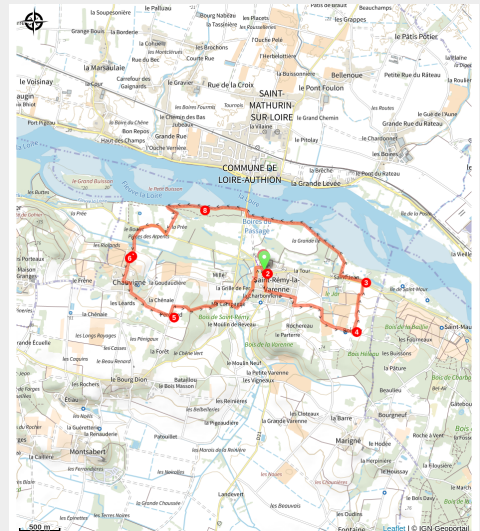


Boucle de la Loire

Balades et randos région de Brissac Loire-Aubance - Brissac Loire Aubance



En famille ou entre amis, à pied ou à vélo, parcourez le sentier de randonnée balisée de la Boucle de la Loire de Saint-Rémy-la-Varenne, à la découverte du paysage ligérien, entre Loire et Aubance.

Sur votre parcours, admirez les bords de Loire et leurs reflets changeants au gré des saisons, les prairies inondables. Découvrez le riche patrimoine de ce village, le Manoir de Chauvigné et le Manoir de Perchard, la demeure du Grand Launay, le Château de Boissay ou encore la Chapelle Saint-Jean.

Infos pratiques

Pratique : Pédestre

Durée : 2 h 15

Longueur : 9.8 km

Dénivelé positif : 96 m

Difficulté : Facile

Type : Boucle

Thèmes : Fleuve et rivière

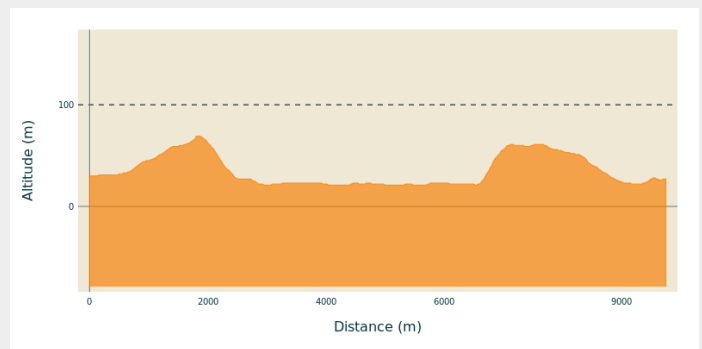
Itinéraire

Départ : Place de l'église

Arrivée : Place de l'église

Communes : 1. Brissac Loire Aubance

Profil altimétrique



Altitude min 21 m Altitude max 69 m

1. Prieuré

Monument Historique classé, fondé en 929, l'ancien Prieuré Bénédictin a été l'un des plus riches d'Anjou. Il se distingue par une salle capitulaire et sa cheminée sculptée polychromée, restaurée.

2. Église

Son origine remonte au XI^{ème} siècle. Elle a été la chapelle du Prieuré avant de devenir l'église paroissiale. Elle est inscrite dans le réseau "Eglises Accueillantes en Anjou" (dépliant disponible sur place).

3. Chapelle Saint-Jean

(Demeure privée) : il s'agit de l'unique vestige d'un petit Prieuré lui aussi bénédictin.

4. Château de Boissay

Datant du XIX^{ème} siècle, son nom est d'origine gauloise : Bois de Cé, "pièce d'eau". Son style est inspiré du XVII^{ème} siècle.

5. Manoir de Perchard

(Demeure privée) : il date des XV^{ème}, XVI^{ème}, XVII^{ème} et XVIII^{ème} siècles. Présence d'un puits à charpente en bois du XV^{ème} siècle.

6. Manoir de Chauvigné

(Demeure privée) : bâti sur l'emplacement d'une villa romaine Calviniacus, la Villa du Chauve qui a donné son nom au village.

7. Le grand Launay

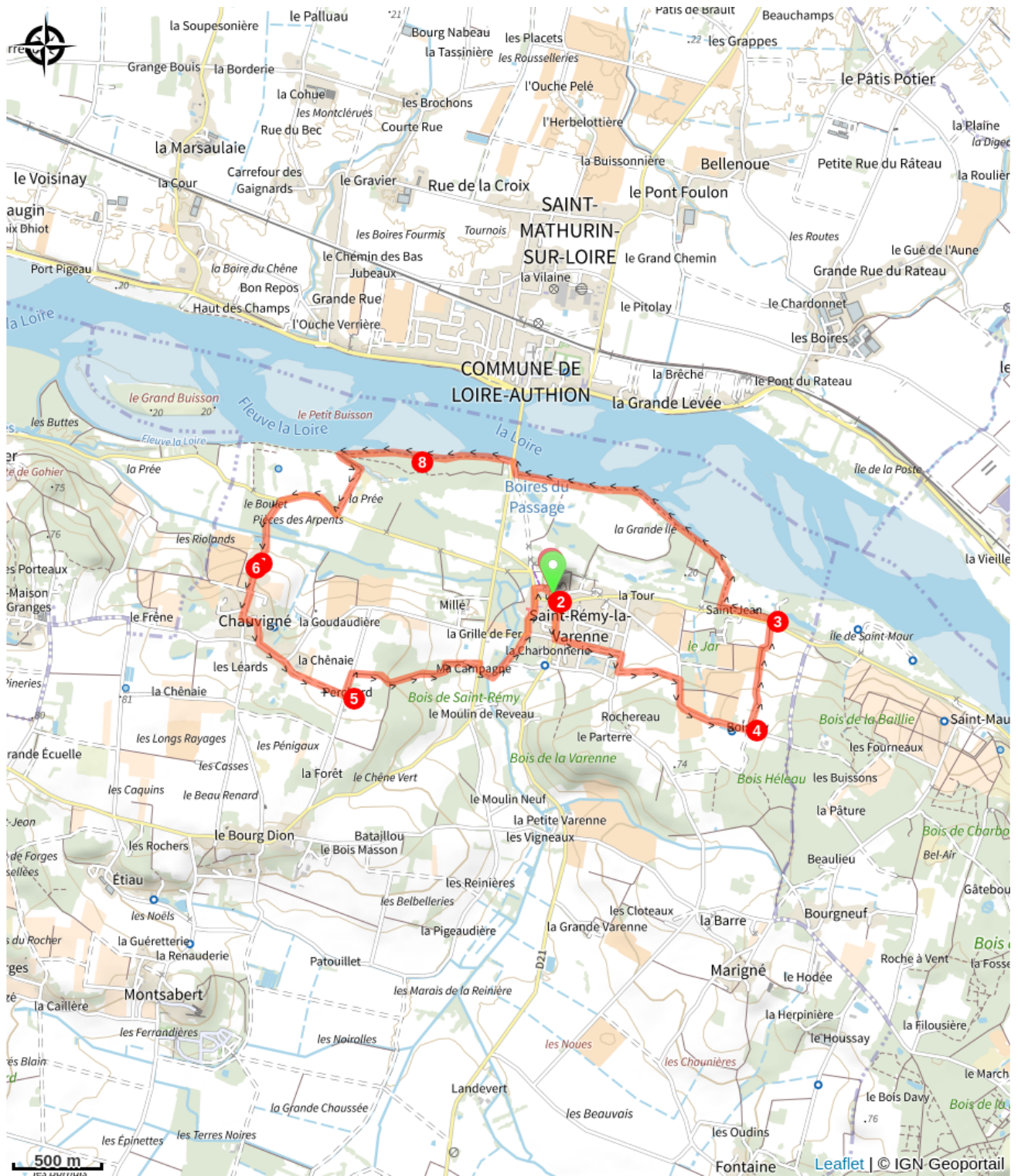
(Demeure privée) : manoir datant des XV^{ème}, XVI^{ème}, XVII^{ème} et XVIII^{ème} siècles. Présence d'un puits à charpente en bois du XV^{ème} siècle.

8. Boire des Groseilliers

Anciennement bras secondaires de la Loire, progressivement comblés, les boires forment des

dépressions humides encore temporairement en eau qui abritent une flore de prairies inondables ou de plan d'eau. Elles peuvent représenter un site de reproduction, de croissance ou de refuge pour les poissons.

Sur votre chemin...



Toutes les infos pratiques

 **Au bord de l'eau**

 **Vue sur fleuve ou rivière**

Zones de sensibilité environnementale

Le long de votre itinéraire, vous allez traverser des zones de sensibilité liées à la présence d'une espèce ou d'un milieu particulier. Dans ces zones, un comportement adapté permet de contribuer à leur préservation. Pour plus d'informations détaillées, des fiches spécifiques sont accessibles pour chaque zone.

Site Natura 2000 de la Vallée de la Loire des Ponts-de-Cé à Montsoreau

Période de sensibilité : Janvier, Février, Mars, Avril, Mai, Juin, Juillet, Août, Septembre, Octobre, Novembre, Décembre

La vallée de la Loire offre une riche mosaïque paysagère, comprenant des milieux naturels variés tels que des prairies inondables maillées de bocage et de "boires", des grèves sableuses, des coteaux calcaires...

Ces milieux variés abritent à leur tour de nombreuses espèces végétales et animales, rares ou menacées, comprenant aussi bien des poissons migrateurs (Saumon...), des mammifères aquatiques (Castor d'Europe, Loutre d'Europe) et terrestres (chauves-souris), que des invertébrés (Rosalie des Alpes, Gomphe serpentini...).

Le site Natura 2000 est aussi une zone importante pour l'avifaune migratrice, plus de 30 espèces d'oiseaux patrimoniales telles que les Sternes pierregarin ou le Balbuzard pêcheur y sont présentes et en dépendent.

Milieux ligériens sensibles de la zone des sables, de la boire de gohier, de la petite Loire et de l'île du grand buisson

Période de sensibilité : Avril, Mai, Juin, Juillet, Août

La vallée de la Loire offre une riche mosaïque paysagère, comprenant des milieux naturels variés tels que des prairies inondables maillées de bocage et de "boires", des grèves sableuses, des coteaux calcaires...

Ces milieux variés abritent à leur tour de nombreuses espèces végétales et animales, rares ou menacées, comprenant aussi bien des poissons migrateurs (Saumon...), des mammifères aquatiques (Castor d'Europe, Loutre d'Europe) et terrestres (chauves-souris), que des invertébrés (Rosalie des Alpes, Gomphe serpentini...).

Le site Natura 2000 est aussi une zone importante pour l'avifaune migratrice, plus de 30 espèces d'oiseaux patrimoniales telles que les Sternes pierregarin ou le Balbuzard pêcheur y sont présentes et en dépendent.

Grèves de la Loire de la Daguenière au Thourel

Période de sensibilité : Avril, Mai, Juin, Juillet, Août

La vallée de la Loire offre une riche mosaïque paysagère, comprenant des milieux naturels variés tels que des prairies inondables maillées de bocage et de "boires", des grèves sableuses, des coteaux calcaires...

Ces milieux variés abritent à leur tour de nombreuses espèces végétales et animales, rares ou menacées, comprenant aussi bien des poissons migrateurs (Saumon...), des mammifères aquatiques (Castor d'Europe, Loutre d'Europe) et terrestres (chauves-souris), que des invertébrés (Rosalie des Alpes, Gomphe serpentini...).

Le site Natura 2000 est aussi une zone importante pour l'avifaune migratrice, plus de 30 espèces d'oiseaux patrimoniales telles que les Sternes pierregarin ou le Balbuzard pêcheur y sont présentes et en dépendent.

Lieux de renseignement

Office de tourisme Brissac Loire-Aubance

8 Place de la République, 49320 BRISSAC
LOIRE AUBANCE

accueil@anjou-vignoble-villages.com

Tel : +33241782621

<http://www.anjou-vignoble-villages.com/>