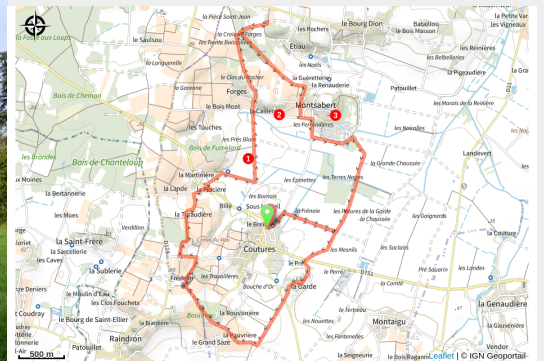


# Vignes et troglos

Balades et randos région de Brissac Loire-Aubance - Brissac Loire Aubance



*En famille ou entre amis, à pied ou à vélo, parcourez le sentier Vignes et troglos à Coutures, qui vous fera découvrir des paysages de cultures et de vignes.*

## Infos pratiques

Pratique : Pédestre

Durée : 3 h

Longueur : 12.9 km

Dénivelé positif : 137 m

Difficulté : Facile

Type : Boucle

Thèmes : Patrimoine et histoire, Troglodyte, Vignoble

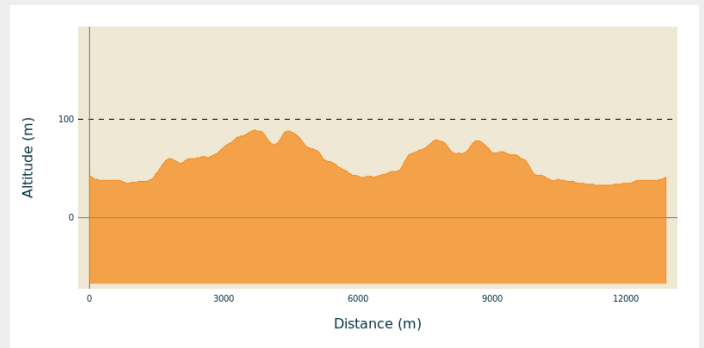
# Itinéraire

**Départ** : Parking de la superette

**Arrivée** : Parking de la superette

**Communes** : 1. Brissac Loire Aubance  
2. Blaison-Saint-Sulpice

## Profil altimétrique



Altitude min 33 m Altitude max 89 m

### 1. La plaine de Coutures

Depuis des siècles, la Plaine de Coutures est une petite cuvette recouverte d'alluvions, ce qui en a fait une terre d'agriculture recherchée. La vigne y fut plantée il y a plusieurs siècles. On y produit des vins rouges élégants qui bénéficient de l'appellation « Anjou village ». Depuis le XIX<sup>ème</sup> siècle, on y cultive l'artichaut, introduit 300 ans auparavant sous le règne de Catherine de Médicis. La production de la variété « le gros vert de Laon », appelé dans la région « le parisien », après la guerre du Camus de Bretagne, fit la gloire de cette plaine. Aujourd'hui, la production se limite aux besoins du marché local.

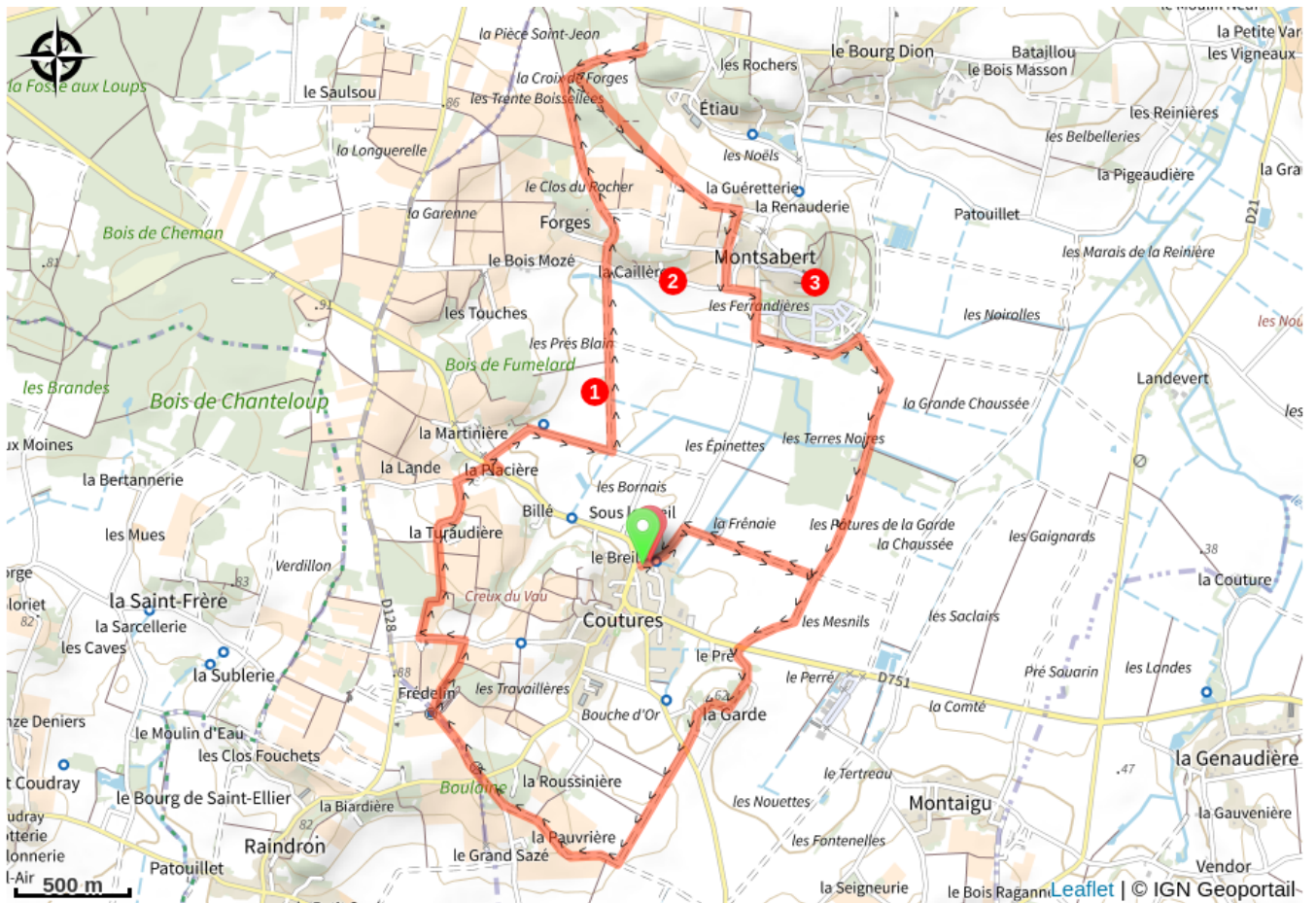
### 2. Le manoir de la Caillère

Ce manoir, qui se visite, a pour particularité d'avoir été orné, en façade, d'éléments architecturaux provenant du chœur de l'ancienne église de Coutures, détruite en 1706. Parmi ces éléments datés du XIII<sup>ème</sup> siècle, figurent des frises sculptées, des statues, des corbeilles de fleurs et de fruits... A l'intérieur d'une galerie souterraine, le peintre Richard Rak expose ses œuvres et un cabinet de curiosités présente également son processus créatif.

### 3. Château de Montsabert

Construit au XIII<sup>ème</sup> siècle par la famille de Laval, le château de Montsabert garde de cette époque deux salles voûtées. Au XVI<sup>ème</sup> siècle, Bertrand du Guesclin l'a transformé en forteresse. Avec la construction de la loggia, la surélévation des murs intérieurs de la cour et la fausse balustrade, le château s'est mis au goût de la Renaissance. Fin XVII<sup>ème</sup>, les fenêtres ont été agrandies, l'orangerie et la chapelle construites. Et le rempart sud a été rasé pour laisser la place à une terrasse avec jardins à la française.

# Sur votre chemin...



# Toutes les infos pratiques

 **Vue sur le vignoble**

# Zones de sensibilité environnementale

Le long de votre itinéraire, vous allez traverser des zones de sensibilité liées à la présence d'une espèce ou d'un milieu particulier. Dans ces zones, un comportement adapté permet de contribuer à leur préservation. Pour plus d'informations détaillées, des fiches spécifiques sont accessibles pour chaque zone.

## Cave de la Lande à Coutures

Période de sensibilité : Janvier, Février, Mars, Avril, Octobre, Novembre, Décembre

### Lieux de renseignement

#### Office de tourisme Brissac Loire-Aubance

8 Place de la République, 49320 BRISSAC  
LOIRE AUBANCE

[accueil@anjou-vignoble-villages.com](mailto:accueil@anjou-vignoble-villages.com)

Tel : +33241782621

<http://www.anjou-vignoble-villages.com/>