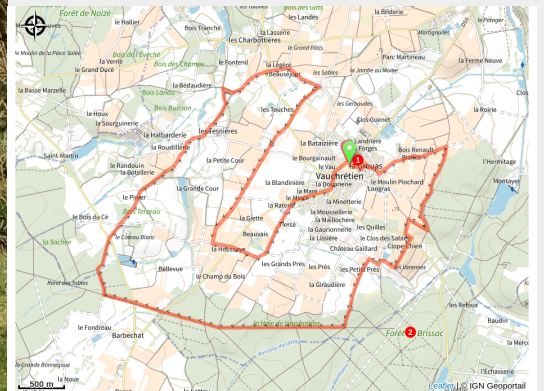


# Le Grand Luma

Balades et randos région de Brissac Loire-Aubance - Brissac Loire Aubance



*En famille ou entre amis, à pied, à cheval ou à vélo, parcourez le sentier de randonnée du Grand Luma à Vauchrézien, à la découverte du paysage ligérien et viticole, entre Loire et Aubance. Vous emprunterez une portion de la forêt privée de Brissac, en passant par la Haie de Vauchrézien. Observer également les magnifiques panoramas sur les vignobles de l'Aubance.*

## Infos pratiques

Pratique : Pédestre

Durée : 4 h

Longueur : 16.0 km

Dénivelé positif : 125 m

Difficulté : Moyen

Type : Boucle

Thèmes : Patrimoine et histoire, Vignoble

# Itinéraire

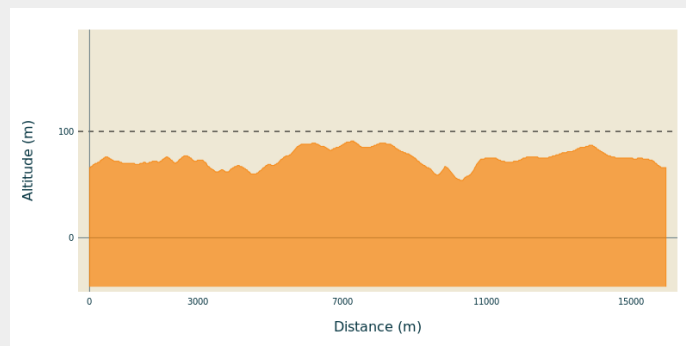
**Départ** : Étang des Courtiliers

**Arrivée** : Étang des Courtiliers

**Balisage** : — Balisage Bleu

**Communes** : 1. Brissac Loire Aubance

## Profil altimétrique



Altitude min 54 m Altitude max 91 m

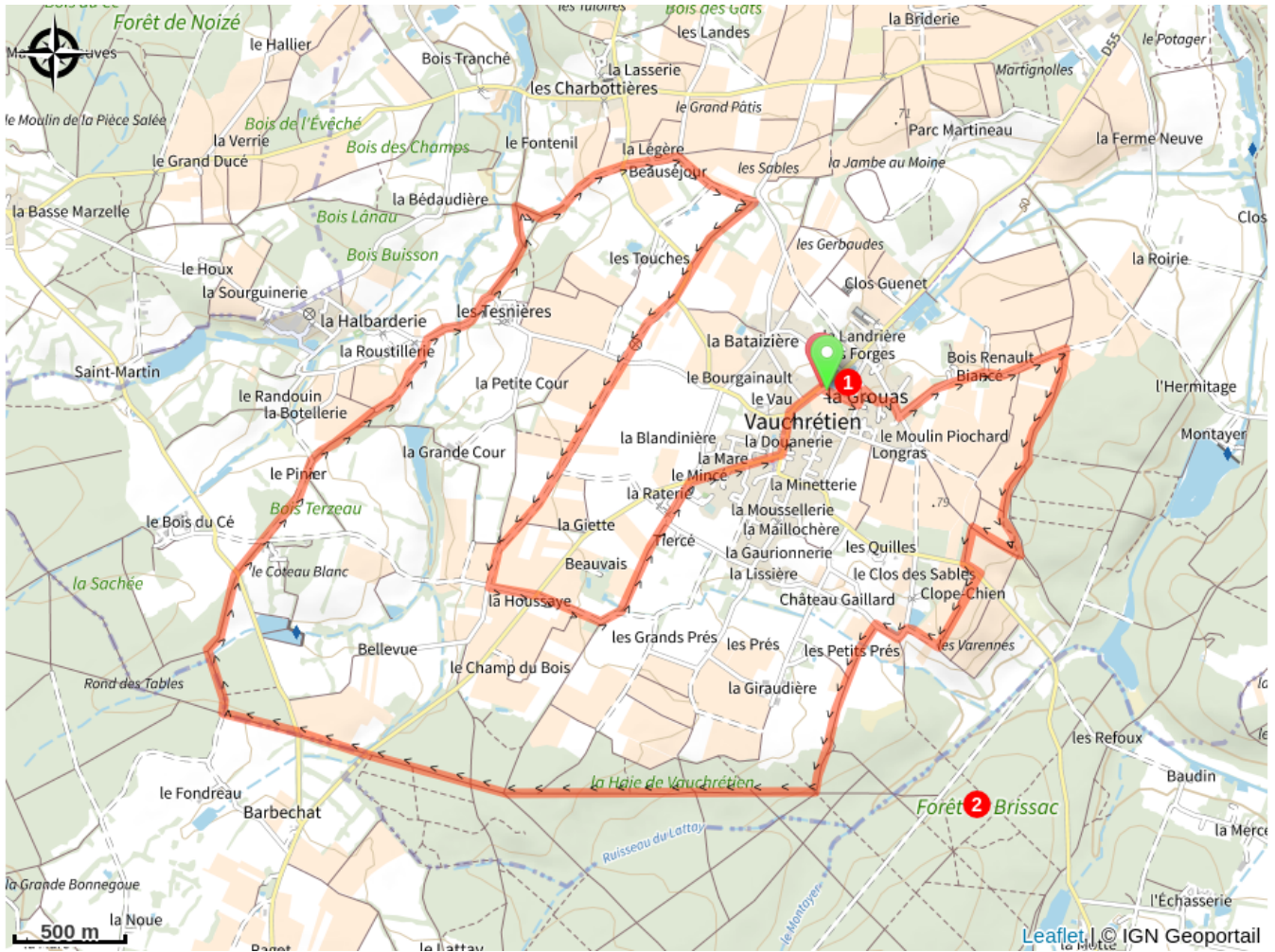
### 1. Étang des Courtilliers

Il est construit à l'emplacement de jardins ruraux dans la zone humide des 'Courtils' ou 'Courtilliers'. Présence d'une vigne témoin de 3 cépages et une cabane de vigne reconstituée. Egalement sur ce site, un puits caractéristique avec ses dalles d'ardoise.

### 2. Forêt de Brissac

D'une superficie de 1300 hectares, elle recèle de nombreuses essences d'arbres. L'une des allées principales, appelée "allée des maréchaux" indique que la famille de Cossé Brissac a compté exceptionnellement 4 titres de Maréchaux de France.

# Sur votre chemin...



# Toutes les infos pratiques

## **Vue sur le vignoble**

## **Lieux de renseignement**

### **Office de tourisme Brissac Loire- Aubance**

8 Place de la République, 49320 BRISSAC  
LOIRE AUBANCE

[accueil@anjou-vignoble-villages.com](mailto:accueil@anjou-vignoble-villages.com)

Tel : +33241782621

<http://www.anjou-vignoble-villages.com/>