

# De Mouru en Échandon

## Saint-Branches

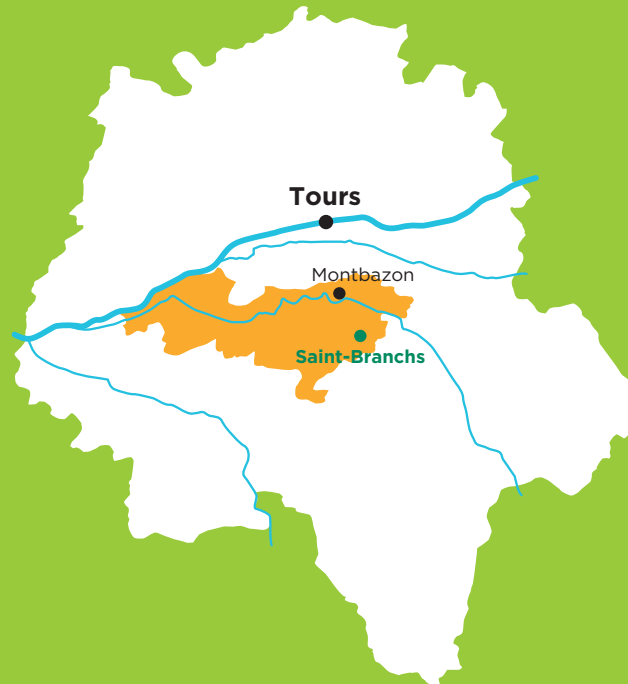
*Un parcours plein d'histoires de la fin du XIX<sup>ème</sup> siècle (voie ferrée) au XIII<sup>ème</sup> siècle (Pont Girault).*

Avec ses 2635 habitants sur 5116 hectares, Saint-Branches est située à la jonction des plateaux de Ste-Maure et de Champeigne. Entre 85 et 100m d'altitude, la commune est traversée par le ruisseau de l'Échandon (et son affluent le Mouru), le Becquet en provenance de Louans et le Bourdin, frontière naturelle avec Sorigny.

Placé sous l'égide de Saint Bénigne, c'est néanmoins Saint Bracchio qui donna son nom au village. Une voie ferrée reliait de 1889 à 1949 Le Louroux à Esvres en passant par Louans, Saint-Branches et le hameau des Boissières.

La célèbre Foire aux Melons, appelée «La Collesse» au XIX<sup>ème</sup> siècle est la survivance de la très vieille foire aux bestiaux de Saint-Branches mentionnée dès le Moyen-Âge.

Les légendes et la tradition orale ont fait du Pont-Girault et de la Chapelle de Beauchêne les principaux édifices connus sur un territoire possédant un petit patrimoine rural intéressant...pour qui sait observer (calvaires, puits, granges...).



Retrouvez la collection des circuits de randonnée pédestre de la **Communauté de communes Touraine Vallée de l'Indre** sur :

[www.tourainevalléedelindre.fr](http://www.tourainevalléedelindre.fr)  
6 Place Antoine de Saint-Exupéry, 37250 SORIGNY  
02 47 34 29 00




### Charte du randonneur

- Respectons les espaces protégés.
- Restons sur les sentiers. Nettoyons nos semelles.
- Refermons les clôtures et les barrières.
- Gardons les chiens en laisse.
- Récupérons nos déchets.
- Partageons les espaces naturels.
- Laissons pousser les fleurs. Soyons discrets.
- Ne faisons pas de feu. Préservons nos sites.
- Privilégions le covoiturage et les transports en commun.

Signalez nous tout problème avec le dispositif : [suric@te](mailto:suric@te)

Cet équipement est financé par Touraine Vallée de l'Indre et subventionné par le Conseil Départemental dans le cadre du Plan Départemental des itinéraires de Promenade et de Randonnée.

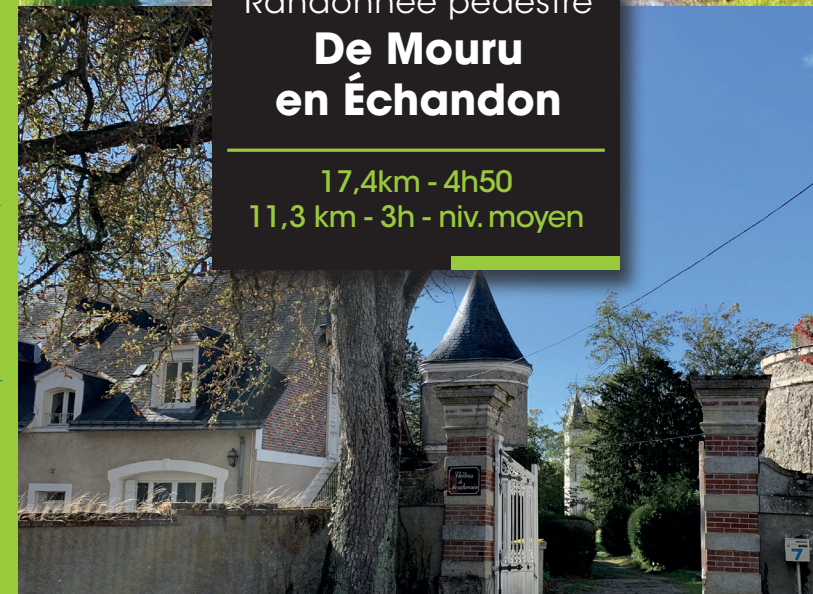
## SENTIER DÉCOUVERTE EN TOURAINE



### Saint-Branches

Randonnée pédestre  
**De Mouru en Échandon**

17,4km - 4h50  
11,3 km - 3h - niv. moyen

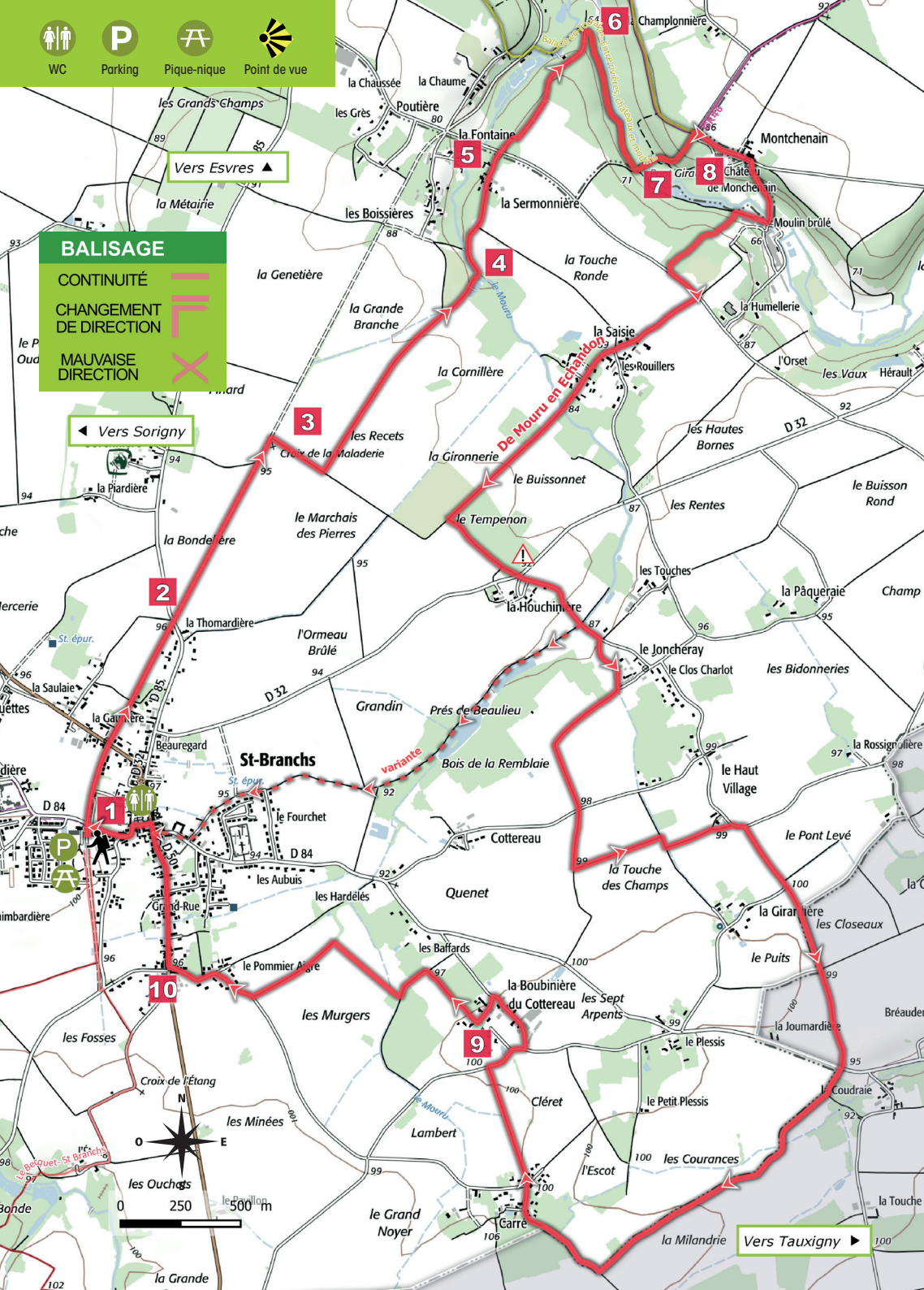






## BALISAGE

- CONTINUITÉ
- CHANGEMENT DE DIRECTION
- MAUVAISE DIRECTION



## Découvrez à proximité

- les wagons de St Branches (lieu de spectacle et saison culturelle)
- La chapelle Notre Dame de Beauchêne (D32 direction Cormery)
- Le pont Girault (sur l'Échandon)

- Les autres circuits au départ de Saint-Branches :
  - Le Bourdin
  - Le Becquet

## Pratique

### GPS départ

N: 47.226472 / E: 0.768694

### STATIONNEMENT

Parking de la salle des fêtes

### TRANSPORTS EN COMMUN

car Rémi ligne G

(Tours-Preuilly sur Claise)

## Technique

### DISTANCE

17,4 km  
11,3 km (variante)

### TEMPS DE MARCHÉ

4h50  
3h (variante)

### DÉNIVELÉ

+92 m

## Informations

### Office de Tourisme

Azay-Chinon Val de Loire  
Bureau d'accueil de Montbazou  
Esplanade du Val de l'Indre  
RD910 - 37250 Montbazou  
02 47 26 97 87

### Mairie de Saint-Branches

40, rue du commerce  
37320 SAINT BRANCHES  
02 47 26 30 15



## Parking de la Salle des Fêtes – Départ du circuit

1

### Les Wagons

Ces 3 wagons utilitaires étaient voués à la démolition. Transformé au début des années 2000, ce lieu est devenu une salle de théâtre pouvant accueillir jusqu'à 100 spectateurs tout au long de sa saison culturelle mais se veut également être un lieu de rencontre et d'échanges culturels.

2

### Ancienne voie de chemin de fer

Construite à partir de 1883, elle transporta des voyageurs de 1889 à 1949 grâce à un petit train surnommé le «Dérailard».

3

### La Croix de la Maladerie

Par lettres patentes du 11 juillet 1698, les biens et revenus d'une ancienne maladerie qui existait à S-Branches furent réunis à ceux de l'Hôtel-Dieu à Tours.

4

### Le Mouru

Ce Ruisseau dont l'incision au sein du plateau n'est que de 10 à 15 mètres rejoint l'Echandon au nord de la Fontaine.

5

### Lavoir de la fontaine

Situé dans un site enchanteur, il est le témoin de la vie communautaire des hameaux environnants.

6

### L'Échandon

Il coule suivant une direction sud-est nord-ouest avant de rejoindre l'Indre à Esvres. Les pelouses arides de ses coteaux abritent des plantes intéressantes signalées au début du siècle dernier (trèfle rougeâtre, luzerne orbiculaire, et le cardoncelle mou).

7

### Le Pont-Girault

Une tradition tenace en fait un pont gallo-romain. En fait, les 3 arches inégales en arc brisé sont médiévales (XIII<sup>ème</sup> siècle). La légende, qui le nomme Pont aux fées, veut que Jeanne d'Arc se rendant à Ste Catherine l'ait franchi. Il relie les communes de Saint-Branches et Esvres.



8

### Château de Montchenain

Au XI<sup>ème</sup> siècle, ce domaine fut donné à l'Abbaye de Cormery par un seigneur de Nouâtre. Détruit en 1412 par les Anglais, il fut reconstruit en 1521 par Dennis Briçonnet abbé de Cormery et devint une importante école de viticulture. Il fut entièrement reconstruit en 1850 dans un style «Renaissance». En face de la porte fortifiée, vous pourrez apercevoir la grange d'amière de Montchenain qui date du XIV<sup>ème</sup> siècle.

9

### Puits de la Boubinière de Cottereau

Puits circulaire fermé par une voûte de pierre, il est le vestige des puits communs aux habitants des villages.

10

### Puits et Calvaire

Au carrefour de la D50, le puits et le calvaire sont les vestiges d'un petit patrimoine rural situé à proximité de l'emplacement de l'ancienne chapelle Notre Dame de pitité (vestige d'un buste de la Vierge incrusté dans le mur de la maison d'habitation qui fait l'angle).