Circuit découverte - La Daguenière

Balades et randos région de Loire-Authion - Loire-Authion

La Daguenière (C.Gagneux)

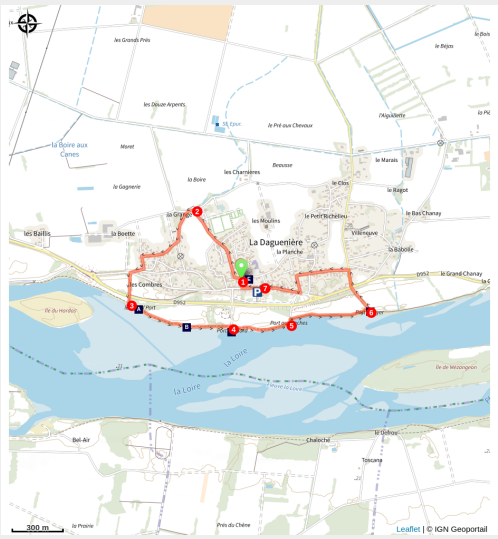

Ce circuit est une invitation à flâner sur les bords de Loire à la découverte des richesses patrimoniales et environnementales de la Daguenière. La commune déléguée est inscrite au Patrimoine Mondial de l'Humanité par l'UNESCO.

Infos pratiques

Pratique : Pédestre

Durée : 1 h 30

Longueur : 4.1 km

Dénivelé positif : 15 m

Difficulté : Facile

Type : Boucle

Thèmes : Patrimoine et histoire

Itinéraire

Départ : Église, rue Ligérienne, La Daguenière
Arrivée : Église, rue Ligérienne, La Daguenière
Communes : 1. Loire-Authion

Profil altimétrique

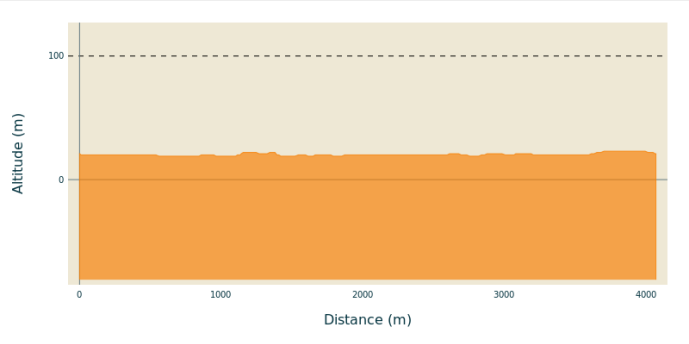

Altitude min 19 m Altitude max 23 m

Découverte de 8 stations d'interprétation retraçant l'histoire du patrimoine remarquable de la commune délégué de La Daguenière ainsi que des bords de Loire.

1. L'église
2. Le Pont du Petit Gué
3. Le Grand Port
4. Le Port Maillard
5. Le port aux Vaches
6. Le Port à Soyer
7. Le corp de bâtiment face à la Mairie

Sur votre chemin…

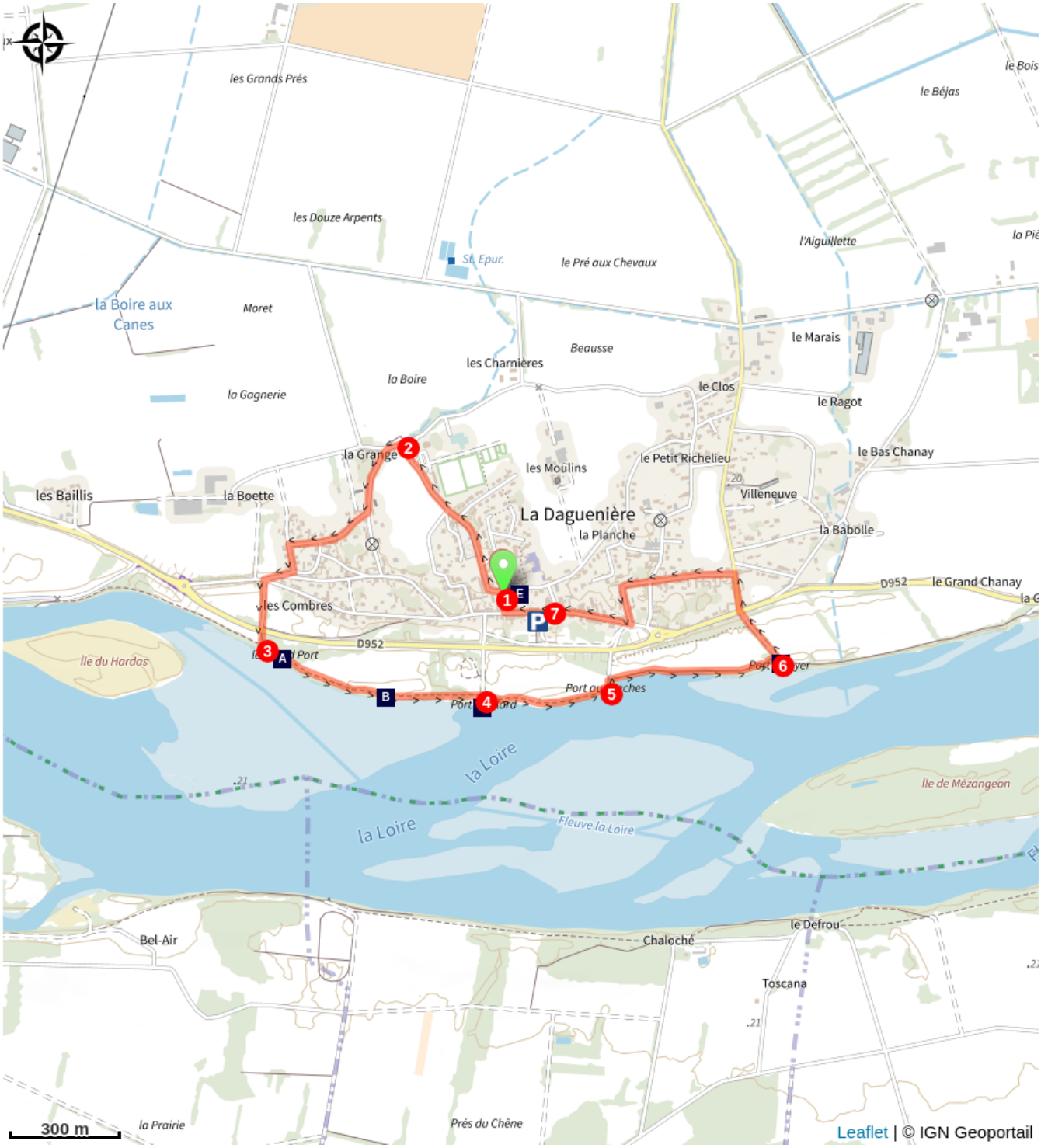

- Le Grand Port (A)
- Le Port Maillard (C)
- Église Saint Blaise et Saint Nicolas - La Daguenière (E)
- Frênes têtards (B)
- Le Port à Soyer (D)

Toutes les infos pratiques

Sentier du Parc

Recommandations

Précautions :
Prudence lors de la traversée de la Levée Jeanne de Laval

Précisions :
Praticable à vélo

Comment venir ?

Parking conseillé

Place des Acacias, La Daguenière

Zones de sensibilité environnementale

Le long de votre itinéraire, vous allez traverser des zones de sensibilité liées à la présence d’une espèce ou d’un milieu particulier. Dans ces zones, un comportement adapté permet de contribuer à leur préservation. Pour plus d’informations détaillées, des fiches spécifiques sont accessibles pour chaque zone.

Site Natura 2000 de la Vallée de la Loire des Ponts-de-Cé à Montsoreau

Période de sensibilité : Janvier, Février, Mars, Avril, Mai, Juin, Juillet, Août, Septembre, Octobre, Novembre, Décembre

La vallée de la Loire offre une riche mosaïque paysagère, comprenant des milieux naturels variés tels que des prairies inondables maillées de bocage et de "boires", des grèves sableuses, des coteaux calcaires...

Ces milieux variés abritent à leur tour de nombreuses espèces végétales et animales, rares ou menacées, comprenant aussi bien des poissons migrateurs (Saumon…), des mammifères aquatiques (Castor d’Europe, Loutre d'Europe) et terrestres (chauves-souris), que des invertébrés (Rosalie des Alpes, Gomphe serpentin…).

Le site Natura 2000 est aussi une zone importante pour l’avifaune migratrice, plus de 30 espèces d’oiseaux patrimoniales telles que les Sternes pierregarin ou le Balbuzard pêcheur y sont présentes et en dépendent.

Grèves de la Loire de la Dagueniere au Thoureil

Période de sensibilité : Avril, Mai, Juin, Juillet, Août

La vallée de la Loire offre une riche mosaïque paysagère, comprenant des milieux naturels variés tels que des prairies inondables maillées de bocage et de "boires", des grèves sableuses, des coteaux calcaires…

Ces milieux variés abritent à leur tour de nombreuses espèces végétales et animales, rares ou menacées, comprenant aussi bien des poissons migrateurs (Saumon…), des mammifères aquatiques (Castor d’Europe, Loutre d'Europe) et terrestres (chauves-souris), que des invertébrés (Rosalie des Alpes, Gomphe serpentin…).

Le site Natura 2000 est aussi une zone importante pour l’avifaune migratrice, plus de 30 espèces d’oiseaux patrimoniales telles que les Sternes pierregarin ou le Balbuzard pêcheur y sont présentes et en dépendent.

Sur votre chemin…

Le Grand Port (A)

Au milieu du 19ème siècle, les bateliers y chargeaient les ardoises en provenance de Trélazé à 5 km de là par le pont de Sorges. En cas de mauvais temps et lorsque la Loire était dangereuse, les bateliers empruntaient la cassure pour s’y abriter.
Aujourd’hui cette cassure est une boire asséchée, coupée en 1976 par la levée de contournement du village.

Frênes têtards (B)

Avec leurs troncs épais et leurs belles ramures, les Frênes habillent le bocage angevin et la vallée ligérienne. Bien souvent, on ne les remarque que lorsqu’ils sont élagués en « arbres têtards ».

Crédit photo : Commune Loire - Authion

Le Port Maillard (C)

A ce niveau de la Loire (km 871 à partir du Mont Gerbier de Jonc), aux 18ème et 19ème siècles, de véritables convois de bateaux formaient d’énormes embouteillages.
Ce port rénové en 1906 pour rester praticable à la navigation, puis en 2001 pour retrouver son apparence originelle accueille aujourd’hui de nombreux touristes et ligériens

Retrouvez un panneau d'interprétation sur ce lieu !

Point de vue sur la Loire.

Aire de stationnement pour Camping-car.

Le Port à Soyer (D)

Voici le seul port de la commune (sur les sept) à être resté sous sa forme originelle car il n’a pas été coupé par la construction de la grande levée de contournement en 1974. Ce port permettait le franchissement de la Loire vers St Saturnin pour rejoindre Brissac par la route.
Le 14 janvier 1926 ce passage d’eau entre la Daguenière et St Saturnin est supprimé par arrêté préfectoral. Patrimoine ligérien, ce port a subi une restauration en 2011.

Crédit photo : Commune Loire - Authion

Église Saint Blaise et Saint Nicolas - La Daguenière (E)

L’église actuelle est construite entre 1822 et 1829 sur les plans de l’architecte Louis François, père de l’architecte Jacques-Louis François-Villers, auteur des églises de La Bohalle, de Saint-Mathurin-sur-Loire et de Brain-sur-l’Authion. L’église fit l’objet d’une première campagne de restauration dès 1847. Le chœur et l'abside se distinguent par leurs voûtes décorées de caissons, typiques des décors néo-grecs de la fin du XVIIIè et du début du XIXè siècles.

Crédit photo : Anjou Tourisme