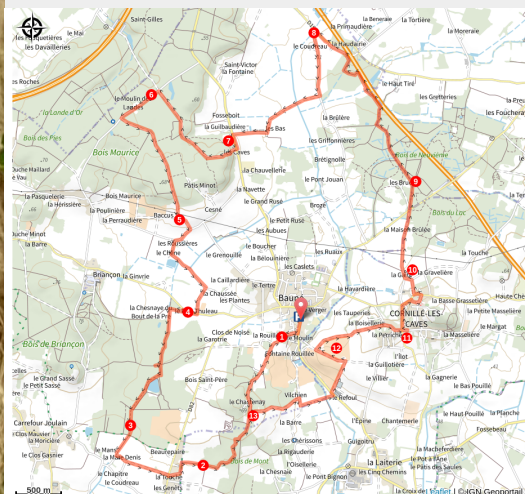


Tuffeau et bois - Bauné

Balades et randos région de Loire-Authion - Loire-Authion



Champ de Blé (Commune Loire - Authion)



Ce circuit vous fera arpenter la forêt et qui lui offre plusieurs points de vue sur les châteaux privés (Briançon, les Bruyères). Vous passerez également à proximité de Cornillé - les - Caves, labellisé Village de Charme et qui alterne grandes demeures en tuffeau et petit troglodytes pittoresques. Enfin, vous passerez les vergers pour votre retour.

Infos pratiques

Pratique : Pédestre

Durée : 5 h 30

Longueur : 21.8 km

Dénivelé positif : 188 m

Difficulté : Facile

Type : Boucle

Thèmes : Faune, Flore, Patrimoine et histoire

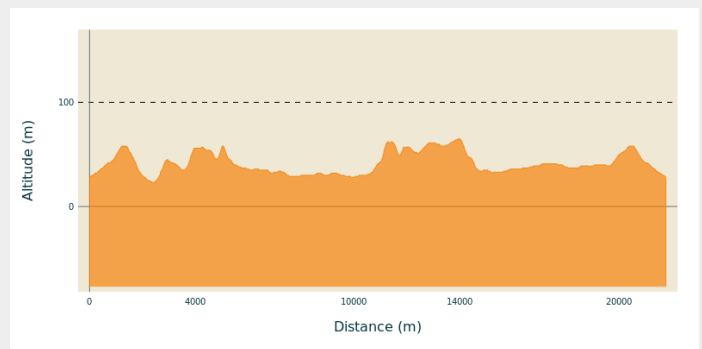
Itinéraire

Départ : Face à la mairie, Place des tilleuls, Bauné

Arrivée : Face à la mairie, place des tilleuls, Bauné

Communes : 1. Loire-Authion
2. Cornillé-les-Caves

Profil altimétrique



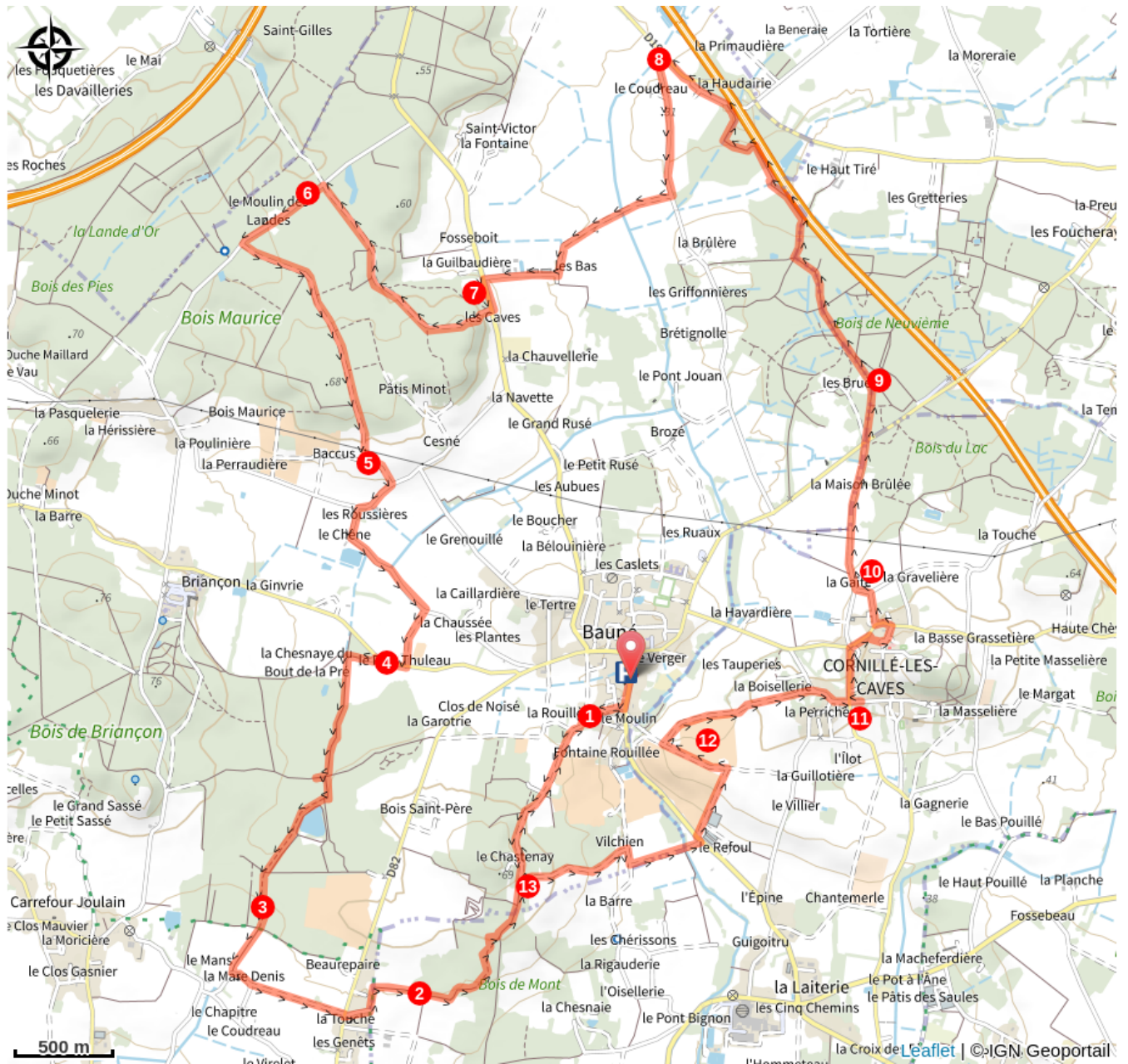
Altitude min 23 m Altitude max 65 m

Parking face à la mairie. Du parking prendre à droite. Continuez sur la rue en laissant l'ancien moulin d'eau sur votre gauche le chemin de Chastenev

1. Vous allez passer devant quelques - uns des panneaux du sentier d'interprétation "La ronde des arbres". Vous arrivez au Chastenev. Cet endroit porte bien son nom, car vous avez autour de vous de nombreux châtaigniers tortueux. Continuez sur le chemin, vous sortez de la forêt et longez les champs par le le chemin du bois Saint - père.
2. Tournez à gauche puis à droite, vous arrivez à la route de Corné qu'il faut traverser. Allez tout droit et au lieu dit Le Mans, prenez le chemin de droite.
3. Traversez la forêt. A la sortie des bois, suivant la saison, vous pourrez apercevoir sur votre gauche le château de Briançon. Il fut au XVIIe siècle l'un des châteaux les plus riche de France. Il accueille désormais un institut médico - éducatif. Poursuivez votre parcours à droite pour retrouver la route, puis à droite à nouveau. Au Port Thuleau, partez à gauche puis encore à gauche.
4. Passez par le hameau du "chêne", dirigez - vous à droite puis à gauche en direction de "Baccus".
5. Remontez le chemin à travers les bois et tournez à droite au moulin des Landes,
6. puis de nouveau à droite. Le chemin vous emmène sur la route de Seiches - sur - Loire, au lieu - dit les Caves. Tournez à gauche et longez la sente piétonnière avant de traversez la route vers Guillebaudière.
7. Vous aurez un beau point de vue sur le Manoir St Victor. Au bout du chemin tournez à gauche puis à droite et de nouveau à gauche. Tournez à droite sur la D192
8. et tout de suite à droite dans le chemin. Vous traversez les bois et longez l'autoroute. Vous marchez à proximité du château des Bruères, château privé de style néo - renaissance.
9. Traversez la route de Lué - en - Baugeois et continuez tout droit. Tournez à gauche puis à droite, vous entrez dans le village de Cornillé - Les - Caves, labellisé village du charme et qui alterne grandes demeures en tuffeau et petits troglodytes pittoresques.
10. Prenez à gauche puis tout de suite à droite dans la rue du Roncerey. Après le restaurant, tournez à droite et descendez les escaliers pour rejoindre la route. Tournez 2 fois à gauche. Au croisement suivant, prenez à droite le chemin du moulin.

11. Au croisement suivant tournez à gauche puis à droite. Vous passez entre les vergers.
12. Traversez la route de Mazé, un ruisseau puis tournez à droite et prenez le chemin à gauche qui longe le bois. Vous arrivez au Chastenev. Tourner à droite
13. et remonter jusqu'au point de départ.

Sur votre chemin...



Toutes les infos pratiques



Sentier du Parc

Recommandations

Précautions :

Point N°7 : prudence sur la D192

Point N° 9 : prudence sur la route Lué - en - Baugeois

Précisions :

Balisage jaune

Praticable à vélo

Comment venir ?

Parking conseillé

Place des Tilleuls, Bauné