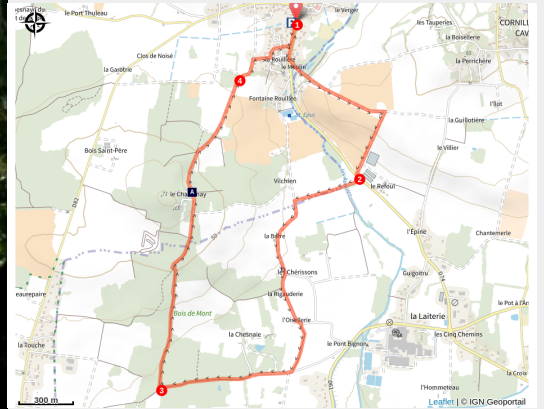


La ronde des arbres - Bauné

Balades et randos région de Loire-Authion - Loire-Authion



Sentier La ronde des arbres (Commune Loire - Authion)



Découvrez les secrets des arbres : utilisation, culture des pommiers, vie de l'arbre aux quatre saisons, l'arbre comme habitat, reproduction des chênes ... un sentier au cœur de la campagne baunéenne et à la découverte de ce patrimoine naturel inconnu qui fait pourtant l'identité de cette région forestière !

Infos pratiques

Pratique : Pédestre

Durée : 1 h 30

Longueur : 6.0 km

Dénivelé positif : 64 m

Difficulté : Facile

Type : Boucle

Thèmes : Faune, Flore, Forêt

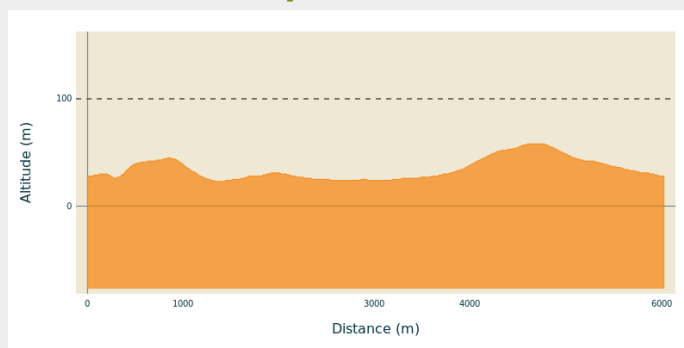
Itinéraire

Départ : Face à la mairie, Place des Tilleuls, Bauné

Arrivée : Face à la mairie, Place des Tilleuls, Bauné

Communes : 1. Loire-Authion
2. Cornillé-les-Caves

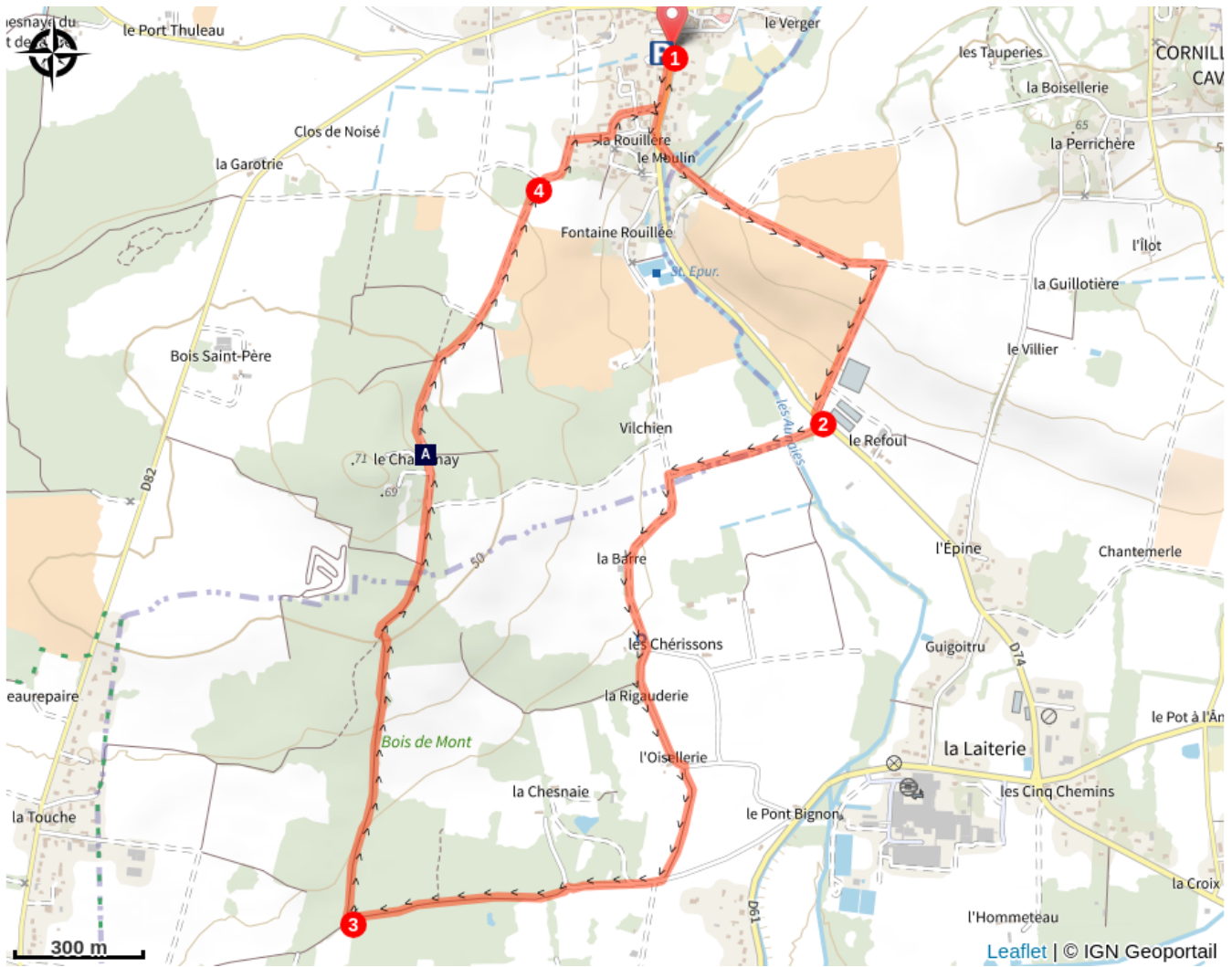
Profil altimétrique



Altitude min 23 m Altitude max 58 m

1. De la place des Tilleuls, face à la mairie, prendre la route de droite (rue Pierre-Chanteloup) et rejoindre sur la gauche le chemin du Moulin. Franchir un ponton, longer un plan d'eau traversé par le ruisseau de Bauné, serpentant aux pieds d'arbres remarquables.
Remonter le coteau à travers parcelles cultivées et vergers. À la deuxième intersection Vue sur la Tour de Cornillé-les-Caves puis prendre à droite et rejoindre la route plus bas.
2. Tourner à gauche et aussitôt à droite, atteindre le ponton franchissant le ruisseau. À travers parcelles agricoles et arboricoles, se diriger vers la Rigauderie.
Après l'Oisellerie, le chemin herbeux rejoint une route.
Prendre à droite par le bois de Mont.
3. Au carrefour des pistes, bifurquer sur la droite.
Rejoindre le Chastenay par le chemin ombragé en lisière du bois (sur la droite), Panoramas vers les coteaux arboricoles et les églises de Cornillé-les-Caves et Bauné.
4. Par l'impasse de la Rouillère, rejoindre la D 74, puis tourner à gauche pour retrouver le point de départ.

Sur votre chemin...



✿ Panorama sur les Coteaux (A)

Toutes les infos pratiques

 **Inscrit au PDIPR**



Sentier du Parc

 **Recommandations**

Précisions :
Balisé en vert.
Praticable à vélo et accessible aux poussettes.

Comment venir ?

Parking conseillé

Place des Tilleuls, Bauné

Sur votre chemin...



✿ Panorama sur les Coteaux (A)

La vue panoramique sur les coteaux est époustouflante. Du sommet de ces collines, on peut admirer la beauté naturelle de la région et profiter d'un moment de calme et de détente.

Crédit photo : Anjou