

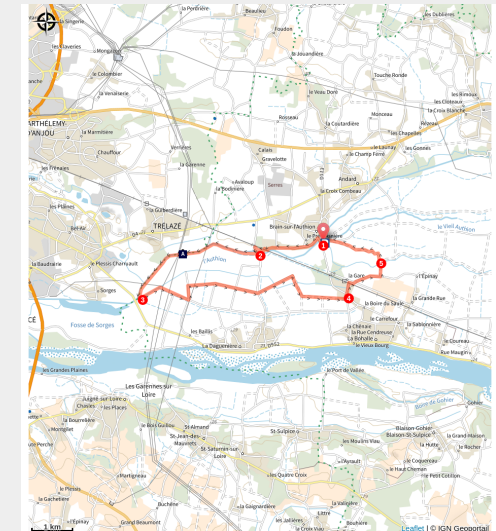
# Entre marais et ardoises - Brain - sur - l'Authion



Balades et randos région de Loire-Authion - Loire-Authion



Panorama sur le Pont de Sorges (Commune Loire - Authion)



*Ce sentier de randonnée pédestre d'une quinzaine de kilomètres vous fait longer les bords de l'Authion au départ de Brain et vient côtoyer les ardoisières de Trélazé. Au Pont de Sorges le parcours bifurque et vous emmène à travers les grandes étendues cultivées qui font l'identité du territoire Loire-Authion. Idéal à faire en famille.*

## Infos pratiques

Pratique : Pédestre

Durée : 4 h

Longueur : 15.7 km

Dénivelé positif : 38 m

Difficulté : Facile

Type : Boucle

Thèmes : Faune, Fleuve et rivière, Flore

# Itinéraire

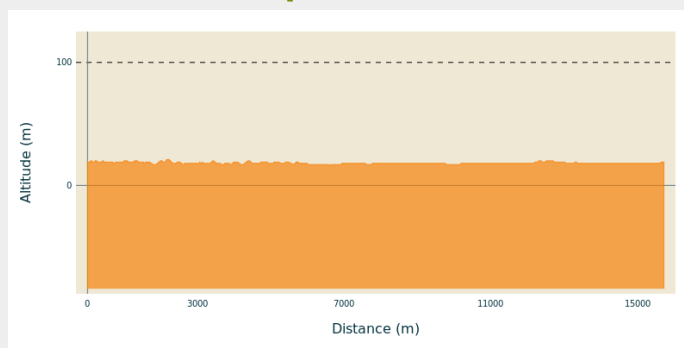
**Départ** : Face au camping, rue du Pont Caroline, Brain - sur - l'Authion

**Arrivée** : Face au camping, rue du Pont Caroline, Brain - sur - l'Authion

**Balisage** : — Balisage Bleu

**Communes** : 1. Loire-Authion

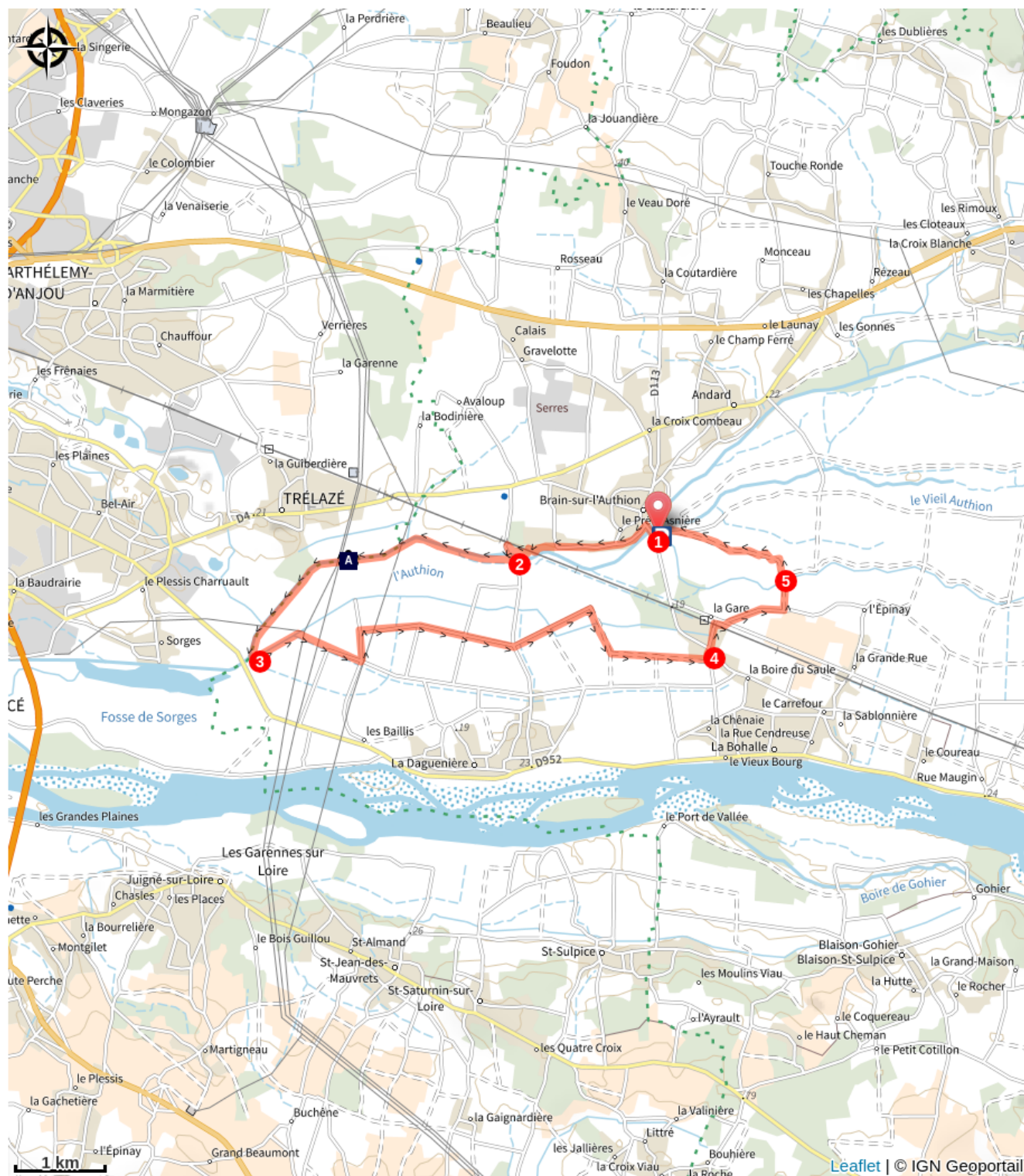
## Profil altimétrique



Altitude min 16 m Altitude max 21 m

1. Depuis le panneau de départ, qui se situe en face du camping, prenez à droite et empruntez le pont, puis au carrefour, prenez à gauche. Suivre la rue du Pré d'Asnières pendant 1.40 km. Arrivée au bout de la route, suivez le chemin de gauche et passez sous la voie ferrée, puis prenez à droite. Continuez tout droit, puis traversez le pont. À la première intersection, prendre à droite, sur le chemin de halage.
2. Suivez le chemin de halage de l'Authion pendant 3.7 km. Au bout du chemin, juste avant de passer la station de pompage, descendre à gauche. Longer le court d'eau jusqu'à l'intersection et traverser le pont à droite. Continuer jusqu'au carrefour et prenez à gauche. En chemin, vous croiserez > le bac à chaîne qui permet de traverser l'Authion en été.
3. Au bout du chemin, prenez à droite et continuer tout droit pendant 1.8 km. Au troisième carrefour, prenez le chemin en face. A la seconde intersection, prenez à droite. Continuez tout droit durant 570 m et prenez à gauche. Suivez la voie pendant 1.15 km. > Vue sur l'église de la Daguenière et de La Bohalle
4. Traversez la D113 pour rejoindre la route en face. Prendre l'impasse de la gare, en direction de la gare SNCF de La Bohalle. Traversez la voie ferrée en empruntant le passage prévu à cet effet. Une fois, de l'autre côté, tournez à droite. Arrivez à l'intersection, tournez à gauche sur Le Chemin des Hauts. Continuez tout droit sur 730 m, puis tournez à droite et continuez tout droit.
5. Passer le pont et emprunter le Chemin de la Ramée pendant 1.60 km. > Entrer dans le Marais. Arrivé au bout du chemin, prenez à gauche et longez le camping. Retrouvez le point de départ.

# Sur votre chemin...



🌸 Bac à chaîne de la Chevalerie (A)

🌟 Vue sur l'ancien pont-barrage de Sorges (B)

# Toutes les infos pratiques



## Sentier du Parc

### **Recommandations**

Précautions :

Point 3 : Route passante.

Point 4 : Prudence en traversant la D113, circulation des véhicules.

Gare : Prudence aux trains.

Précisions :

Praticable à vélo

### **Comment venir ?**

Parking conseillé

Le parking entre le terrain de camping et le terrain de pétanque

# Sur votre chemin...

---



## ✿ Bac à chaîne de la Chevalerie (A)

Ce bac sur l'Authion est accessible de fin mars à novembre et relie l'itinéraire de la Loire à vélo au site exceptionnel des Ardoisières de Trélazé avec sa nature insolite et ses vieux fonds transformés en puits.

Crédit photo : Commune de Loire - Authion

---



## 🏰 Vue sur l'ancien pont-barrage de Sorges (B)

Le pont de Sorges est édifié en 1730.

Construit pour arrêter les débordements de la Loire et empêcher l'eau de remonter dans la vallée, le pont fait 42m de long et est divisé en sept arches.

Cependant, il ne sera pas suffisant pendant l'inondation de 1856.