

# Les près des Illons - Corné

Balades et randos région de Loire-Authion - Loire-Authion



Panneaux d'interprétations



*Idéaux pour les familles, ce circuit est jalonné de stations pour découvrir la vie des animaux dans leur milieu naturel et bien d'autres choses.*

## Infos pratiques

Pratique : Pédestre

Durée : 1 h

Longueur : 2.8 km

Dénivelé positif : 6 m

Difficulté : Facile



Type : Boucle

Thèmes : Faune, Flore, Forêt, Sentier du Parc

# Itinéraire

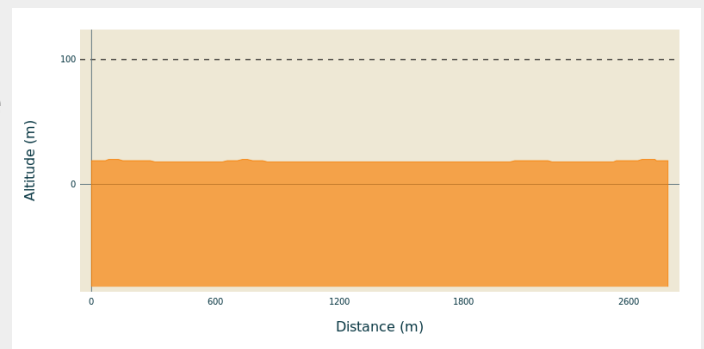
**Départ** : Complexe sportif la bascule, rue de Tivoli, Corné

**Arrivée** : Complexe sportif la bascule, rue de Tivoli, Corné

**Balisage** :  Balisage Vert  Sentier du Parc

**Communes** : 1. Loire-Authorion

## Profil altimétrique



Altitude min 18 m Altitude max 20 m

Retrouvez deux stations d'interprétations sur la Faune et la Flore :

1. Panneaux "La ronce" et "Les orties"
2. Panneaux "La guimauve" et "Le nénuphar jaune"

# Sur votre chemin...



# Toutes les infos pratiques



## Sentier du Parc

### Comment venir ?

Parking conseillé

Parking du complexe sportif de Corné