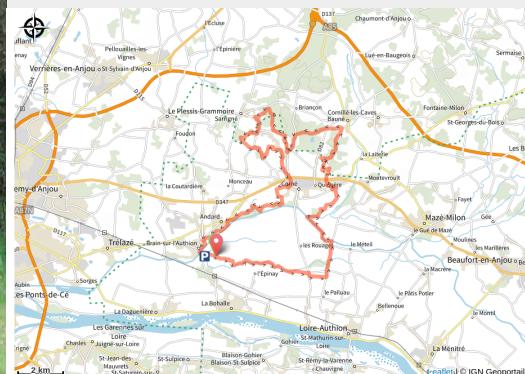


Circuit VTT - N°3

Balades et randos région de Loire-Authion - Loire-Authion



Cyclistes (Commune Loire - Authion)



De 16 km à 65 km, nos parcours permettent de découvrir progressivement la pratique du VTT. D'abord faiblement accidentés (circuit 1 et 2), puis plus sportifs et un peu plus vallonnés (circuit 3 et 4). Les circuits vous feront longer l'Authion, flâner dans le marais de Brain - sur - l'Authion ou encore explorer des sentiers plus techniques dans la forêt de Baumé.

Infos pratiques

Pratique : VTT

Durée : 2 h 45

Longueur : 37.3 km

Dénivelé positif : 163 m

Difficulté : Moyen

Échelle de cotation :

Technique : 3 - Assez difficile

Type de voie : Voie ou piste en stabilisé ou goudron

Type : Boucle

Thèmes : Fleuve et rivière, Forêt

Itinéraire

Départ : Face au camping, rue du Pont Caroline, Brain - sur - L'Authion

Arrivée : Face au camping, rue du Pont Caroline, Brain - sur - L'Authion

Balisage : — Balisage Bleu ➤ Itinéraire VTT

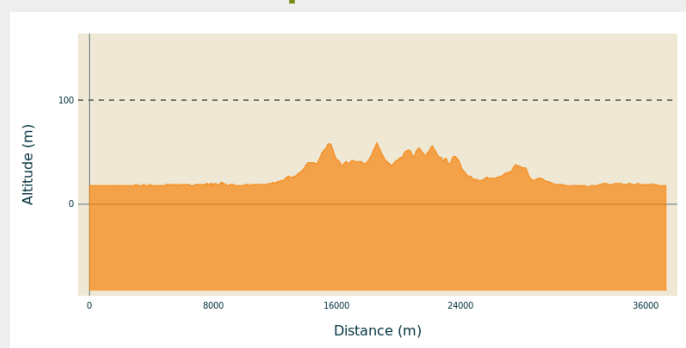
Communes : 1. Loire-Authion

2. Mazé-Milon

3. Cornillé-les-Caves

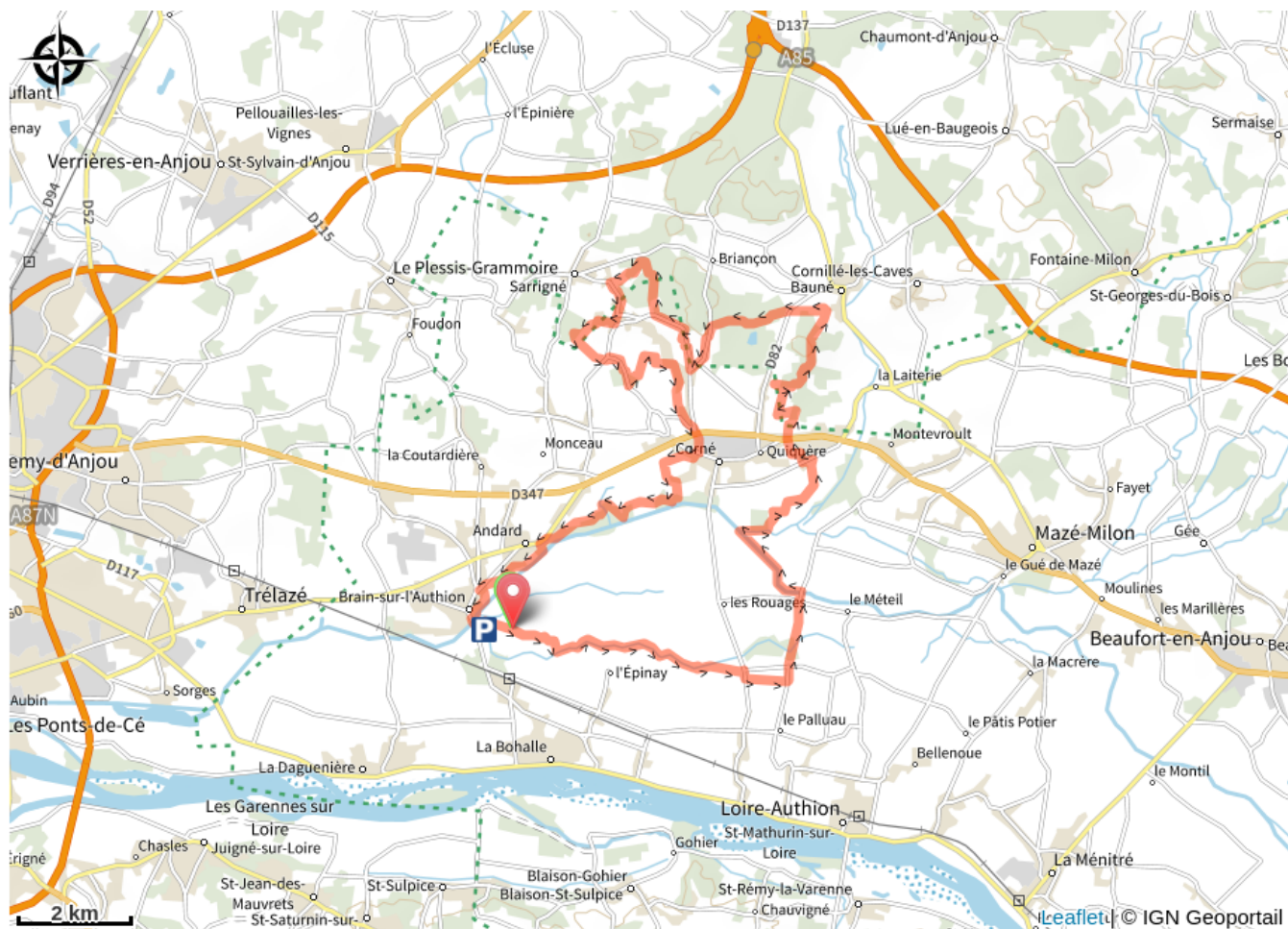
4. Sarrigné




Profil altimétrique






Altitude min 17 m Altitude max 59 m

Sur votre chemin...



-  Moulin de la Bougette (A)
-  Église Saint-Blaise - Corné (C)
-  Bassin de rouissage (E)

-  Un Panorama sur les Coteaux (B)
-  Vergers des Roussieres (D)
-  Église Saint - Symphorien - Andard (F)

Toutes les infos pratiques



Sentier du Parc

Comment venir ?

Parking conseillé

Le parking entre le terrain de camping et le terrain de pétanque, Brain - sur - l'Authion

Sur votre chemin...



🏰 Moulin de la Bougette (A)

Le Moulin Bougette est un moulin à vent de type "tour". Le moulin-tour au lieu dit "la Bougette", proche de Loire-Authion, est constitué d'une tour faite en pierre.

Crédit photo : C.Gagneux



🌄 Un Panorama sur les Coteaux (B)

Du sommet de ces collines, on peut admirer la beauté naturelle de la région et profiter d'un moment de calme et de détente.

Crédit photo : Yves POSTEC



🏰 Église Saint-Blaise - Corné (C)

Datant du XI^e siècle, elle présente deux éléments remarquables :

- Le porche gothique flamboyant (vers 1450) très travaillé avec ses courbes, contre-courbes et cavets d'une part,
- Les voûtes en étoiles d'un style gothique tardif à l'intérieur d'autre part. Rares en Anjou, ces voûtes ne sont visibles qu'à Jarzé et au Vieil Baugé.

Crédit photo : Commune de Loire - Authion



🌸 Vergers des Roussieres (D)

Entreprise familiale de production de fruits et plus particulièrement de pommes. Production de plus de 12 variétés différentes. La conduite du verger se fait dans le respect de nombreuses chartes écoresponsables.

Label Vergers Écoresponsables : une démarche qui marque l'engagement des pomiculteurs pour des méthodes de production respectueuses de l'environnement et de la biodiversité.

Crédit photo : Commune Loire - Authion



✿ Bassin de rouissage (E)

Pendant des siècles la Vallée vivait au rythme des inondations et les sols humides ont favorisé la production du chanvre, plante utilisée pour la fabrication des cordages de la marine de Loire.

Après la récolte, les ballots de chanvre pourrissaient dans des bassins de rouissage afin que seule la fibre, plus résistante, persiste.

Avec l'arrivée du chemin de fer vers 1860, la marine de Loire déclina et la culture du chanvre devint anecdotique jusqu'aux années 2 000 où les atouts de la plante ont été mis en lumière dans l'éco-construction.

Crédit photo : Commune Loire - Authion



🏰 Église Saint - Symphorien - Andard (F)

Construite aux XIe et XIIe, elle fût sans doute l'une des premières fondées en Anjou.

À ne pas manquer :

- sa chaire venant de la Cathédrale d'Angers,
- ses vitraux classés aux Monuments Historiques
- ses fresques représentant le Chemin de Croix, œuvre d'Abel Pineau, peintes sur les murs intérieurs.