

# L'Authion à vélo

Balades et randos région de Loire-Authion - Loire-Authion



L'Authion



*Cette boucle emprunte un tronçon de la Loire à Vélo et conduit sur les bords de l'Authion. Dans le lit majeur de la Loire aménager en polder il y a plus d'une centaine d'années, découvrez un paysage typique à travers marais et canaux. Ces lieux ont permis au pays d'Angers de s'inscrire dans l'excellence végétale.*

## Infos pratiques

Pratique : Vélo

Durée : 2 h 30

Longueur : 24.7 km

Dénivelé positif : 48 m

Difficulté : Facile

Type : Boucle

Thèmes : Faune, Fleuve et rivière, Flore

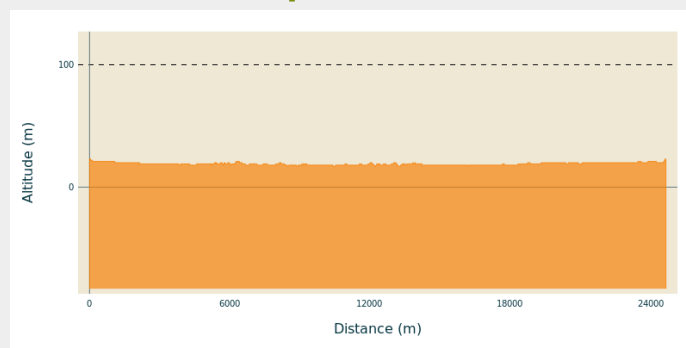
# Itinéraire

**Départ** : Place Charles Sigogne, Saint - Mathurins - Loire

**Arrivée** : Place Charles Sigogne, Saint - Mathurins - sur - Loire

**Communes** : 1. Loire-Authion  
2. Mazé-Milon






## Profil altimétrique



Altitude min 17 m Altitude max 23 m

# Sur votre chemin...



-  Moulin de la Bougette (A)
-  Bac à Chaîne de La Roselière (C)
-  Pêcherie d'eau douce au bord de l'Authion (E)
-  Les bassins de rouissage (B)
-  La pêche au carrelet (D)

# Toutes les infos pratiques

## **Recommandations**

Précisions :  
Balisage de la Loire à Vélo

## **Comment venir ?**

Parking conseillé

Place Charles Sigogne, Saint - Mathurin - sur - Loire

# Zones de sensibilité environnementale

Le long de votre itinéraire, vous allez traverser des zones de sensibilité liées à la présence d'une espèce ou d'un milieu particulier. Dans ces zones, un comportement adapté permet de contribuer à leur préservation. Pour plus d'informations détaillées, des fiches spécifiques sont accessibles pour chaque zone.

## Site Natura 2000 de la Vallée de la Loire des Ponts-de-Cé à Montsoreau

Période de sensibilité : Janvier, Février, Mars, Avril, Mai, Juin, Juillet, Août, Septembre, Octobre, Novembre, Décembre

La vallée de la Loire offre une riche mosaïque paysagère, comprenant des milieux naturels variés tels que des prairies inondables maillées de bocage et de "boires", des grèves sableuses, des coteaux calcaires...

Ces milieux variés abritent à leur tour de nombreuses espèces végétales et animales, rares ou menacées, comprenant aussi bien des poissons migrateurs (Saumon...), des mammifères aquatiques (Castor d'Europe, Loutre d'Europe) et terrestres (chauves-souris), que des invertébrés (Rosalie des Alpes, Gomphe serpentini...).

Le site Natura 2000 est aussi une zone importante pour l'avifaune migratrice, plus de 30 espèces d'oiseaux patrimoniales telles que les Sternes pierregarin ou le Balbuzard pêcheur y sont présentes et en dépendent.

## Grèves de la Loire de la Daguinière au Thourel

Période de sensibilité : Avril, Mai, Juin, Juillet, Août

La vallée de la Loire offre une riche mosaïque paysagère, comprenant des milieux naturels variés tels que des prairies inondables maillées de bocage et de "boires", des grèves sableuses, des coteaux calcaires...

Ces milieux variés abritent à leur tour de nombreuses espèces végétales et animales, rares ou menacées, comprenant aussi bien des poissons migrateurs (Saumon...), des mammifères aquatiques (Castor d'Europe, Loutre d'Europe) et terrestres (chauves-souris), que des invertébrés (Rosalie des Alpes, Gomphe serpentini...).

Le site Natura 2000 est aussi une zone importante pour l'avifaune migratrice, plus de 30 espèces d'oiseaux patrimoniales telles que les Sternes pierregarin ou le Balbuzard pêcheur y sont présentes et en dépendent.



# Sur votre chemin...

---



## 🏰 Moulin de la Bougette (A)

Les Moulins de la Bougette.  
Le moulin - tour au lieu - dit "La Bougette" proche de l'Authion, est constitué d'une tour faite en pierre.

Crédit photo : C. GASGNEUX

---



## 🌿 Les bassins de rouissage (B)

Pendant des siècles la Vallée vivait au rythme des inondations et les sols humides ont favorisés la production du chanvre, plante utilisée pour la fabrication des cordages de la marine de Loire. Après la récolte, les ballots de chanvre pourrissaient dans des bassins de rouissage afin que seule la fibre, plus résistante, persiste.

Avec l'arrivée du chemin de fer vers 1860, la marine de Loire déclina et la culture du chanvre devint anecdotique jusqu'aux années 2 000 où les atouts de la plante ont été mis en lumière dans l'écoconstruction.


---



## 🌿 Bac à Chaîne de La Roselière (C)

Situé au cœur de l'Espace Naturel Sensible Marais et Bocage de l'Authion, à 2 km du complexe sportif de Corné, en longeant l'Authion vers Andard, le bac à chaîne de La Roselière permet d'agrémenter une balade ludique à pied ou à vélo. Installé depuis la mi-avril et accessible jusqu'en octobre il offre la possibilité de découvrir le sentier d'interprétation d'Andard (7km ou 2.5km variante courte - dans les 2 cas traversée avec le bac à chaîne) mais aussi de le relier à d'autres circuits de découverte.

---



## 🌿 La pêche au carrelet (D)

Pratique ancestrale inscrite au Patrimoine Culturel Immatériel National. Les Pêcheries d'eau douce au bord de l'Authion.



## 🐾 Pêcherie d'eau douce au bord de l'Authion (E)

Bords de Loire avec vue imprenable sur le fleuve ou bords de l'Authion avec les anciens carrelets, vestiges de la pêche d'autrefois, vous n'aurez que l'embaras du choix !

Pour partager les joies simples d'une partie de pêche, dans un cadre boisé et champêtre, l'Authion offre de belles possibilités de pêche sur son cours. Les bords de l'Authion, la rivière qui traverse la commune de Loire-Authion, vous offrent le cadre idéal !

L'Authion possède une bonne population piscicole en poissons blancs (gardon, brème, rotengle), en carnassiers (brochet, sandre, perche) et en carpes communes de taille intermédiaire.