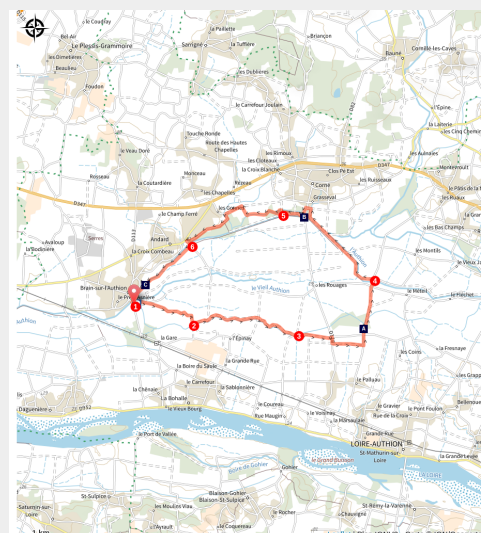


Autour des marais et des canaux - Brain-sur-l'Authion

Balades et randos région de Loire-Authion



L'Authion et canaux (Commune Loire - Authion)



Partez pour une longue promenade dans le marais de Brain-sur-l'Authion pour y découvrir la faune et la flore typiques de la vallée de l'Authion. Flânez le long de l'Authion et de ses affluents en découvrant les nombreux ponts. Profitez en pour faire un petit détour dans le marais des Prés d'Amont.

Infos pratiques

Pratique : Pédestre

Durée : 4 h 30

Longueur : 17.3 km

Dénivelé positif : 44 m

Difficulté : Facile

Type : Boucle

Thèmes : Faune, Fleuve et rivière, Flore, Patrimoine et histoire

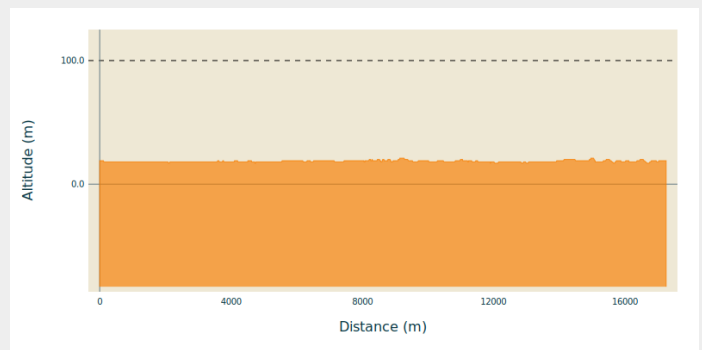
Itinéraire

Départ : Rue du Pont Caroline, face au camping du Port Caroline

Arrivée : Rue du Pont Caroline, face au camping du Port Caroline

Communes : 1. Loire-Authion
2. Mazé-Milon

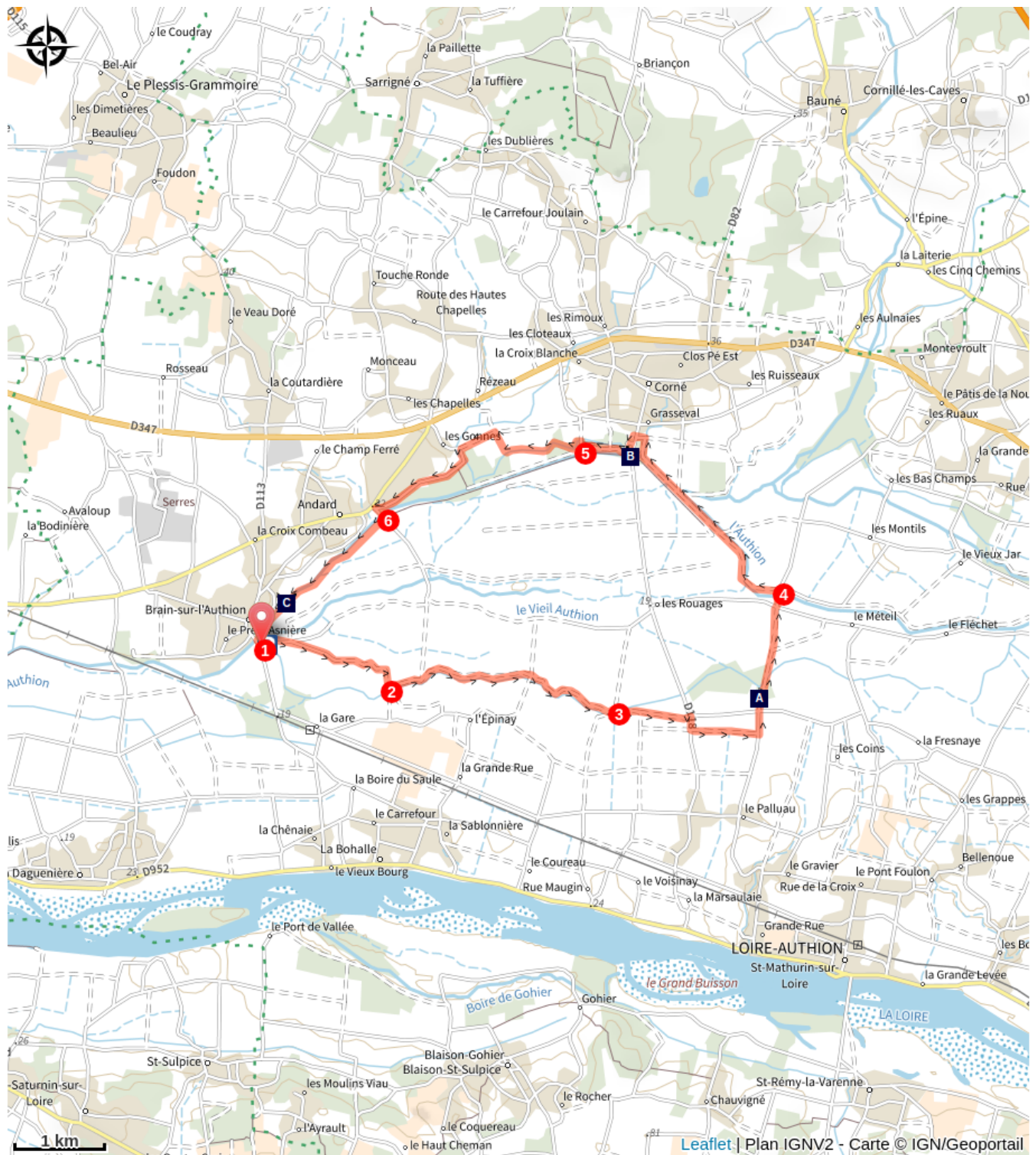
Profil altimétrique



Altitude min 17 m Altitude max 21 m


1. Au départ emprunter le chemin Caroline en longeant le camping à votre droite. Continuer tout droit chemin de la Ramée. Après 1.1 km, laisser le chemin à votre gauche et continuer tout droit.
2. Emprunter le chemin sur votre gauche en longeant le ruisseau, et laisser le pont en face. Après 400 m passer le chemin de la fosse du chêne à gauche. Continuer tout droit, en longeant le ruisseau pendant 2.5 km.
3. Enjamber le pont sur votre droite et ensuite prendre le chemin à gauche. Continuer sur 500 m puis prendre à droite sur la D 118. Circulation de véhicules (Prudences). Après 150 m, emprunter le chemin à gauche. Au bout de celui-ci, tourner à gauche puis continuer tout droit sur 1.2 km.
4. Arriver sur l'Authion puis emprunter le pont. Tourner à gauche pour emprunter le chemin longeant la rivière sur 2.5 km. Arriver au lieu-dit Tivoli, quitter la rivière puis prendre à gauche. Traverser le rond-point et aller en face sur le parking de la salle de sport. A la sortie du parking continuer tout droit. Au bout de la passerelle emprunter le sentier à droite sur 300 m.
5. Tourner à droite en laissant le chemin en face puis prendre le chemin de gauche et continuer tout droit. Après 900 m, laisser le chemin sur votre gauche et emprunter celui de droite jusqu'au quatre chemins. Prendre à gauche puis, au bout du chemin, emprunter de nouveau un chemin à gauche. Continuer tout droit jusqu'à revenir sur du revêtu à Andard. Tourner à gauche et emprunter le pont.
6. Prendre le chemin à droite qui retrouve l'Authion et continuer sur 2.2 km. Arriver au pont, prendre à droite et retrouver le chemin.

Sur votre route...



 Moulin de la Bougette (A)

 Pont en pierre de Corné (B)

 Espace Naturel Sensible Andard - Brain (C)

Toutes les informations pratiques

 **Inscrit au PDIPR**

 **Sentier du Parc**

Recommandations

Précautions :

Point N°3 : Prudence sur la D118, circulation de véhicules.

Précisions :

Balisage blanc.

Praticable à vélo.

Comment venir ?

Parking conseillé

Le parking entre le terrain de camping et le terrain de pétanque

Sur votre route...



🏰 Moulin de la Bougette (A)

Le Moulin Bougette est un moulin à vent de type "tour". Le moulin-tour au lieu dit "la Bougette", proche de Loire-Authion, est constitué d'une tour faite en pierre.

Crédit : C.Gagneux



🏰 Pont en pierre de Corné (B)

Crédit : Commune Loire - Authion



🦋 Espace Naturel Sensible Andard - Brain (C)

La notion d'ENS a été instituée en France en 1976 pour désigner des espaces « dont le caractère naturel est menacé et rendu vulnérable ».

L'ENS est composé de nombreuses zones humides qui abritent une faune et une flore très spécifiques.

- La roselière : ensemble de plantes situées au bord des cours d'eau et des étangs. Elle constitue une « station d'épuration naturelle » très précieuse pour la qualité de l'eau mais aussi un habitat naturel pour de nombreuses espèces.
- Bocages et prairies humides : espaces où les champs et les prés sont enclos par des levées de terre portant des haies ou des arbres. Le marais de Brain-sur-l'Authion est l'une des dernières zones de la vallée de l'Authion à avoir conservé son bocage.
- Mares
- Frênes têtard : arbres emblématiques des bords de Loire, aujourd'hui menacés.

Avec ses mares, bocages, prairies humides, sa faune et sa flore remarquables, l'ENS présente un intérêt écologique certain. Régulateur de la qualité de l'eau, capteur de carbone, habitat pour de nombreuses espèces menacées, îlot de fraîcheur... il est un outil incontournable pour préserver la biodiversité à Loire-Authion. Il reste cependant fragile, c'est pourquoi, la commune a renouvelé le plan de gestion de l'ENS en 2024.