


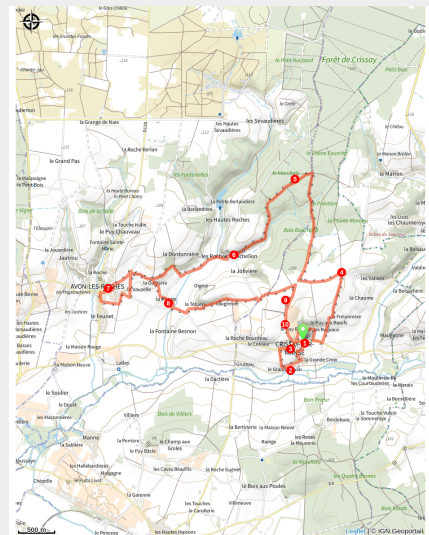
La vallée de la Manse et son patrimoine



Balades et randos région de Richelieu/Ile-Bouchard/Sainte Maure - Crissay-sur-Manse



Photographie de la collégiale des Roches-Tranchelion.



Au cœur de la Touraine, dans la vallée de la Manse, Crissay est classé parmi les Plus beaux villages de France. Cette balade vous fera découvrir son exceptionnel patrimoine architectural, sa campagne environnante et le village voisin d'Avon-Les-Roches.

Infos pratiques

Pratique : Pédestre

Durée : 3 h 30

Longueur : 14.6 km

Dénivelé positif : 216 m

Difficulté : Moyen

Type : Boucle

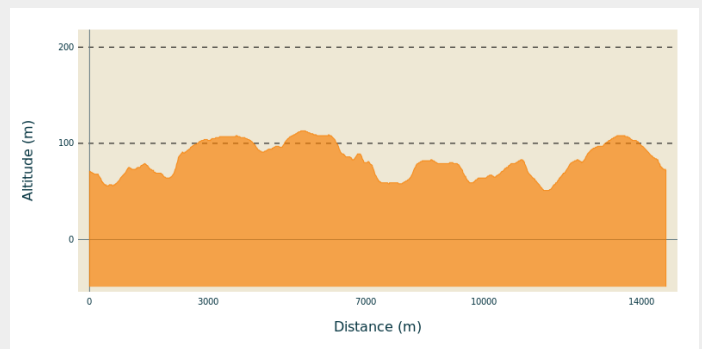
Itinéraire

Départ : Parking dans Crissay, direction St-Epain

Arrivée : Parking dans Crissay, direction St-Epain

Communes : 1. Crissay-sur-Manse
2. Avon-les-Roches

Profil altimétrique



Altitude min 51 m Altitude max 113 m

1. Départ

Le circuit de 14 kilomètres (vous pouvez, à votre gré, réduire le parcours) balisé en rouge commence au niveau du parking situé à la sortie du village en direction de St-Épain. Empruntez le chemin blanc qui descend vers la mairie et l'église édifiée du XVIème siècle. Passez à droite du cimetière puis encore à droite après la découverte du lavoir bordant la Manse (pupitres d'interprétation sur la faune, la flore et les moulins)

2. Le château de Crissay

Remontez le chemin au milieu des champs. Devant vous se dresse le château de Crissay construit aux XVème et XVIème. Vous apercevez les vestiges du château neuf dont la façade la mieux conservée se trouve au nord. Outre la chapelle ainsi que des communs, il subsiste également la magnifique porte d'entrée du château

3. Le centre-bourg

Au niveau de la route, dirigez-vous vers le village. Prenez à gauche et à droite la rue du château. De magnifiques demeures, telles la Maison de Justice, la Maison du Grand Carroi, la Grande Maison, toutes bâties à la fin du XVème siècle, ravissent votre regard. Sur la place, vous découvrirez des pupitres d'interprétation sur l'architecture et l'histoire du village. La pierre de tuffeau utilisée pour la construction rend lumineuses les ruelles du centre-bourg. Sur la D21, direction Saint-Epain, prenez de suite à gauche en direction du Puy Renault puis à nouveau sur quelques mètres la D21 avant de tourner à gauche vers les Rageaux et le Puy aux Boeufs.

4. Le Carroi de la Grange

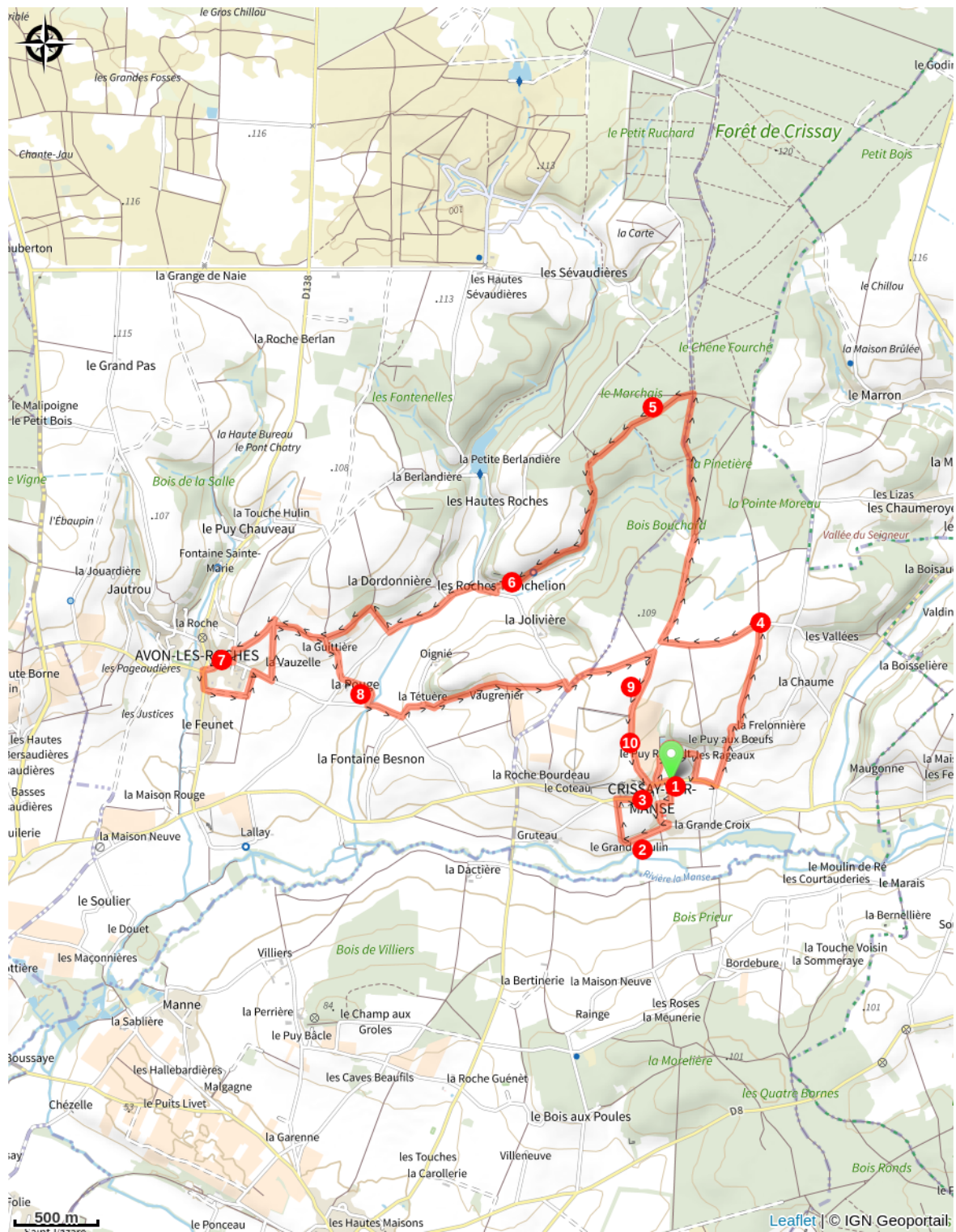
En haut de la côte, tournez à gauche en direction du Carroi de la Grange. Sur ces hauteurs, la vue sur la vallée de la Manse et de la Vienne, entre champs cultivés et hameaux est exceptionnel. Si vous souhaitez retourner directement à Crissay, tournez encore à gauche. Sinon, prenez à droite.

5. La forêt de Crissay

Vous pénétrez dans la belle forêt de Crissay composée de nombreuses essences, essentiellement de chênes et sapins. Après environ 1700 mètres à travers bois, tournez à gauche et quittez la fraîcheur des arbres pour vous retrouver rue chaude... appelée ainsi en raison de son ensoleillement. La rue est bordée de maisons troglodytes autrefois habitées.

6. Les Roches-Tranchelion
Un petit détour vous permet de rejoindre les Roches-Tranchelion avec sa collégiale. Ses vestiges restent imposants notamment sa façade de style flamboyant, rare exemple d'architecture religieuse de la Renaissance. Redescendez sur la route. Prenez à droite et continuez jusqu'au lavoir des Roches agrémenté d'une aire de pique-nique. Après 500 mètres, prenez le chemin à droite puis à gauche pour rejoindre la Guitière. Au carrefour, tout droit, vous rejoignez Avon-Les-Roches, à gauche vous retournerez directement à Crissay.
7. Avon-les-Roches
Le village d'Avon-les-Roches possède également un riche patrimoine à l'image de son église bâtie aux XIIème et XIIIème siècles. Ne manquez pas auparavant de vous arrêter au cimetière, lequel abrite 78 tombes de soldats belges morts durant la guerre 1914-1918. Empruntez la D138 et contournez le village par la gauche pour rejoindre à nouveau la Guitière où vous prenez à droite.
8. Hameau de Pouge
Descendez jusqu'au hameau de Pouge que vous traversez pour arriver devant un lavoir. Le village d'Avon-Les-Roches en compte 9 au total. Tournez à gauche, et encore à gauche au carrefour puis à droite sur le chemin de terre. Remarquez au loin le pigeonnier d'Oignié composé de 2000 trous de boulin (nid de pigeon).
9. Le vignoble
Au bout du chemin, tournez à droite puis à gauche. Remarquez quelques champs de vigne. Nous sommes en limite de la zone de vin d'appellation Chinon. A droite, les murs d'enceinte délimitent la propriété du château de Crissay-sur-Manse. Tournez à droite pour retourner au village.
10. Le logis de la Poterne
En descendant la route, vous passez entre des caves et des habitations troglodytiques creusées dans le tuffeau. Sentez la fraîcheur qu'elles apportent. À droite, remarquez une magnifique bâtisse, le Logis de la Poterne, ancienne porte Bigot construite au XVème siècle. Traversez le carrefour puis prenez la rue du Puits-Auger et tournez à gauche pour rejoindre le parking.

Sur votre chemin...



Toutes les infos pratiques

Lieux de renseignement

OT Azay Chinon Val de Loire - Chinon

1 Rue Rabelais,, 37500 Chinon

tourisme@azay-chinon-valde Loire.com

Tel : 02 47 93 17 85

<https://www.azay-chinon-valde Loire.com/>

OT Azay Chinon Val de Loire - Richelieu

Place du Marché, 37120 Richelieu

tourisme@azay-chinon-valde Loire.com

Tel : 02 47 58 13 62

<https://www.azay-chinon-valde Loire.com/>

OT Azay Chinon Val de Loire - Ste Maure

77 Av. du Général de Gaulle, 37800
Sainte-Maure-de-Touraine

tourisme@azay-chinon-valde Loire.com

Tel : 02 47 65 66 20

<https://www.azay-chinon-valde Loire.com/>