Vallées et Plateaux

Balades et randos région de Richelieu/Ile-Bouchard/Sainte Maure - Nouâtre

Photographie de la Vienne (Aurore Poveda)

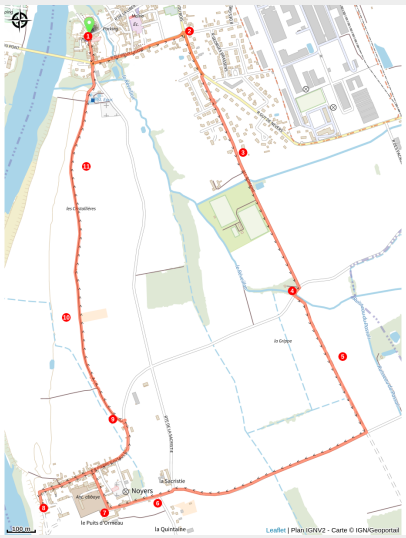

C'est une sensation constante de tranquillité, de calme, liée à la présence de l'eau, qui envahit le randonneur empruntant ce sentier.
La Vienne, qui sépare Nouâtre de Marcilly-Sur-Vienne, a façonné l'histoire de la commune, comme en témoignent la motte féodale et les ruines du donjon, érigées pour protéger le gué au Moyen-Âge.
Les liens forts existant sur ces terres entre le Paysage et l'Homme se révèlent et donnent ce sentiment d'être "hors du temps"

Infos pratiques

Pratique : Pédestre

Durée : 1 h 30

Longueur : 5.7 km

Dénivelé positif : 16 m

Difficulté : Facile

Type : Boucle

Itinéraire

Départ : Nouâtre - Les Chaumes - À proximité de l'ancien château
Arrivée : Nouâtre - Les Chaumes - À proximité de l'ancien château
Communes : 1. Nouâtre

Profil altimétrique

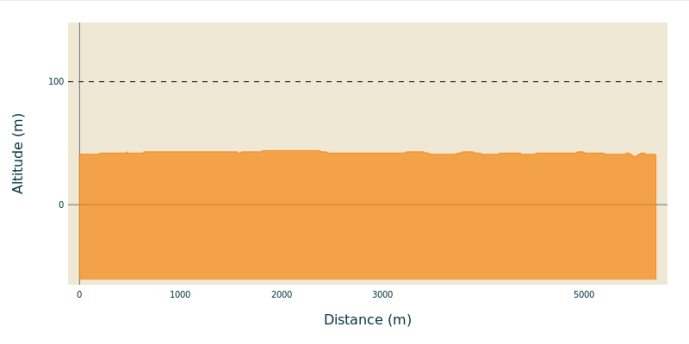

Altitude min 39 m Altitude max 44 m

1. Départ des Chaumes, à proximité de l'ancien château reconstruit au XVème siècle par les seigneurs de Sainte-Maure-de-Touraine.
   Les 3 tours ainsi que les morceaux de muraille d'enceinte rappellent que Nouâtre fut une citadelle féodale au XIème et XIIème siècles. Cette motte constituait un système de surveillance efficace du gué et de la navigation de la Vienne.
   À côté s'élève l'église paroissiale Saint-Léger, classée monument historique et datée de 1483.
   D'importantes marques de crues sont observables sur la façade de la boulangerie et dans le couloir du commerce qui lui fait face.
   En 1848, un chêne de la liberté a été planté dans le bourg en commémoration de la Révolution Française.
2. Aire de pique-nique et de jeux située derrière l'école de Nouâtre.
3. En quittant le bourg, le paysage s'ouvre et l'on peut observer la ferme du Moulin du Temple, ancien moulin des Templiers de Nouâtre, situé au bord de la voie gallo-romaine, qui allait d'Espagne en Belgique.
4. Traversée du ruisseau du Biez, qui coule à Nouâtre sous le nom de Réveillon.
5. Le chemin au milieu des vastes étendues cultivées offre une vue ouverte sur les vallonnements de la Vienne.
6. L'arrivée dans l'ancienne paroisse et commune de Noyers (rattachée à Nouâtre en 1832) permet au randonneur de plonger dans un autre temps. Ce hameau typique dispose de maisons traditionnelles en pierre qui datent pour la plus ancienne du XIIIème siècle.
7. Noyers possède également une ancienne abbaye avec les vestiges de la salle capitulaire classés aux Monuments Historiques. Balzac en attribua la propriété au père d'Eugénie Grandet (dans son roman éponyme).
   L'église Saint-Jean de Noyers (XIème siècle) est un édifice roman dont la particularité, fait très rare en Touraine, est d'avoir un clocher-mur à 2 baies, qui est l'amortissement du mur de façade. À l'extérieur de l'église, de remarquables graffitis du Moyen-Âge sont visibles.
8. Avant de repartir en direction des Cristallières, le marcheur pourra faire une halte sur un banc au bout de la rue de l'Abbé Ebrard et apprécier l'ambiance particulière des bords de Vienne.
9. En empruntant le chemin à la sortie de Noyers, différents troupeaux d'élevage sont présents.

10. En bordure de rivière, on peut apercevoir des prairies naturelles pâturées, qui constituent une certaine richesse floristique et peuvent faire office d'aires de repos pour les oiseaux migrateurs tels que les oies sauvages. A ce niveau du parcours, la berge est peu boisée et offre une belle vue sur le bourg de Marcilly-sur-Vienne et son église.
11. Quelques mètres plus loin, on aperçoit progressivement l'église de Nouâtre et le récent pont sur la gauche qui assure une relation directe entre la région industrielle et agricole de la rive gauche et le chef-lieu du canton de Sainte-Maure-de-Touraine. Le chemin emprunté mène directement dans le bourg.

Sur votre chemin…

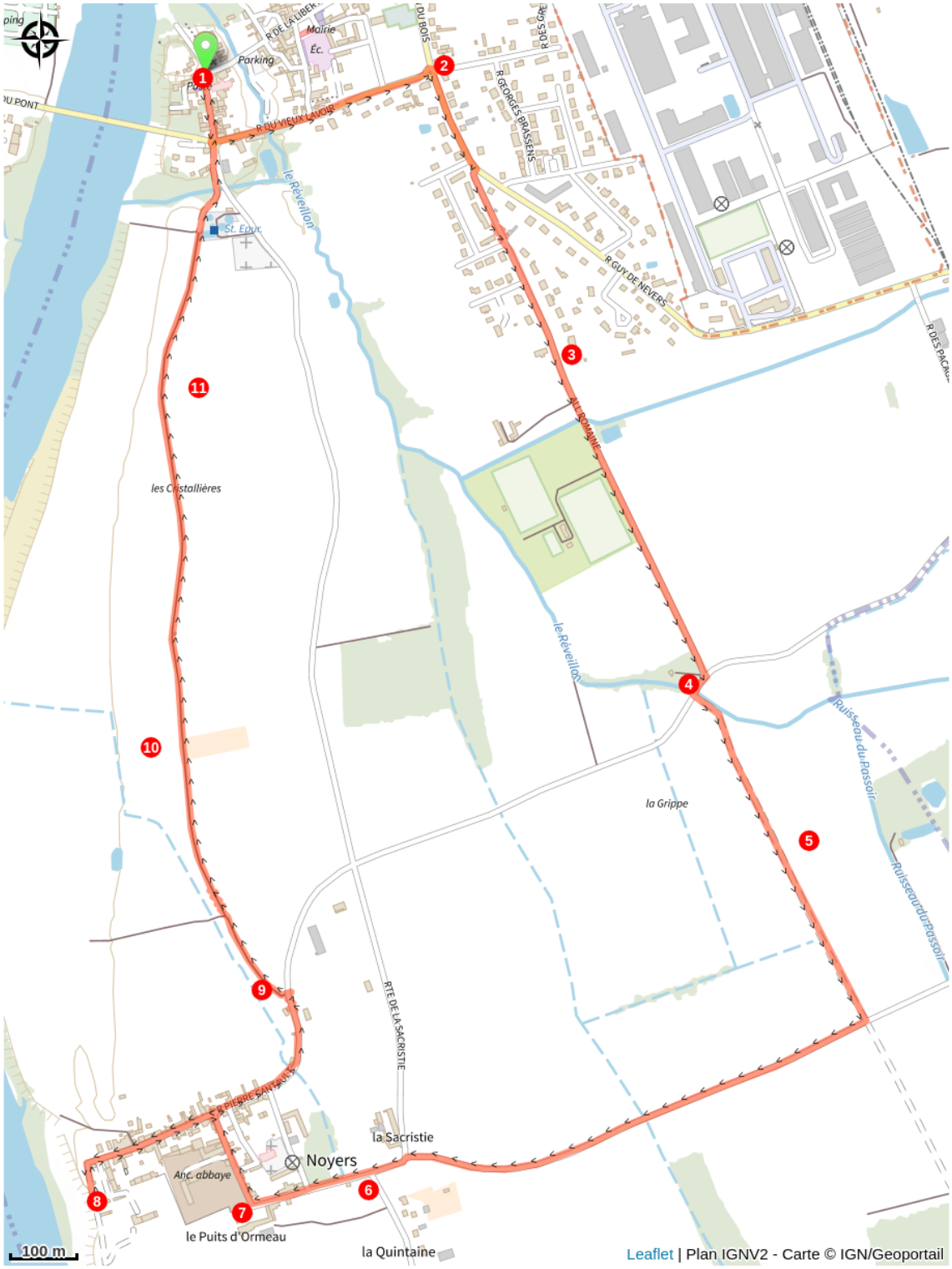

Toutes les infos pratiques

Lieux de renseignement

OT Azay Chinon Val de Loire - Chinon
1 Rue Rabelais,, 37500 Chinon

tourisme@azay-chinon-valdeloire.com
Tel : 02 47 93 17 85
https://www.azay-chinon-valdeloire.com/

OT Azay Chinon Val de Loire - Richelieu
Place du Marché, 37120 Richelieu

tourisme@azay-chinon-valdeloire.com
Tel : 02 47 58 13 62
https://www.azay-chinon-valdeloire.com/