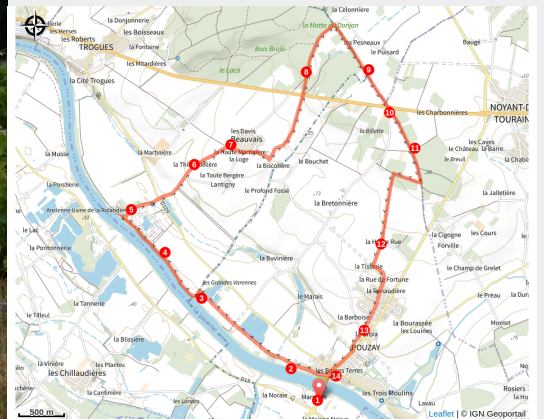


Vallées et Plateaux - Circuits n°2

Balades et randos région de Richelieu/Ile-Bouchard/Sainte Maure - Pouzay



Le village de Pouzay vous accueille le long d'un sentier hors du temps, où règne quiétude et tranquillité. Le retour vous conduit au coeur de la commune, le circuit emprunte l'ancien chemin de halage et invite à une déambulation calme et apaisante à proximité de la Vienne. Cette boucle dynamique vous permet à plusieurs reprises de surplomber la vallée de la Vienne.

Infos pratiques

Pratique : Pédestre

Durée : 3 h 15

Longueur : 12.7 km

Dénivelé positif : 103 m

Difficulté : Moyen

Type : Boucle

Thèmes : Fleuve et rivière

Itinéraire

Départ : Plage de Marnaize

Arrivée : Plage de Marnaize

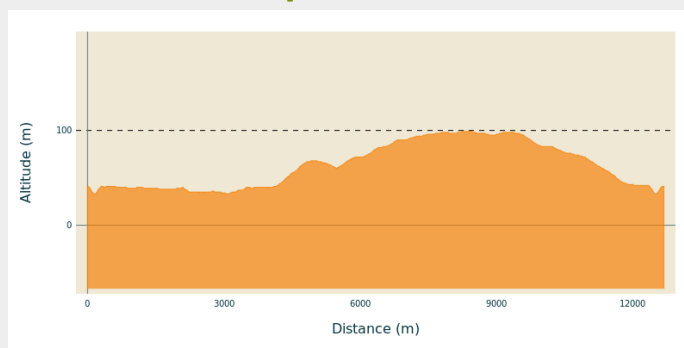
Communes : 1. Pouzay

2. Trogues

3. Saint-Épain

4. Noyant-de-Touraine

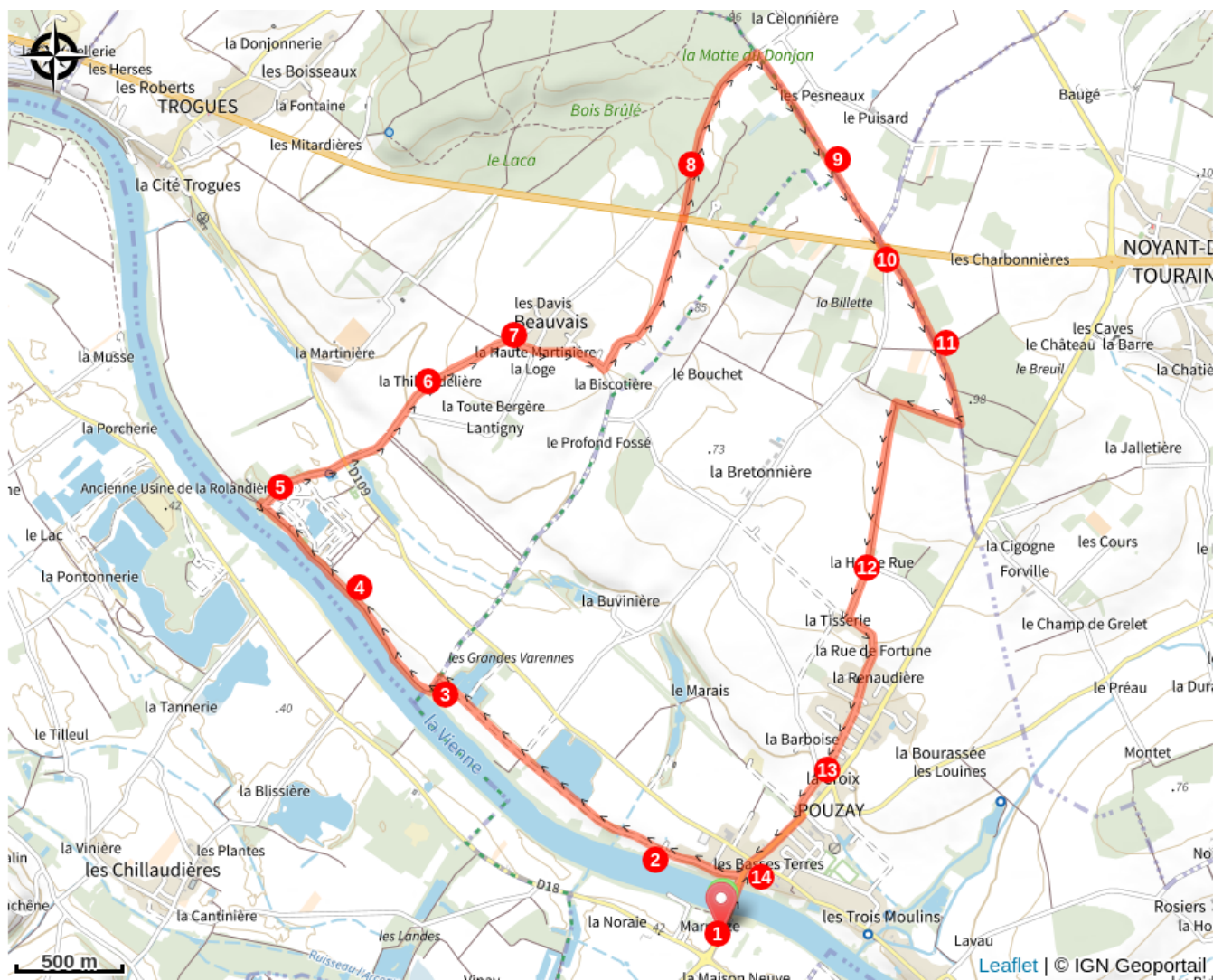
Profil altimétrique



Altitude min 33 m Altitude max 99 m

1. Le parcours début et se termine à la plage, avec son aire de jeux et ses tables de pique-nique, guinguette en été.
2. Après avoir traversé la Vienne, vous quittez le bourg par la rue des Basses Terres et découvrez plusieurs maisons en bord de Vienne.
3. En longeant les bords de Vienne, vous pouvez apercevoir deux plans d'eau où l'occasion est donnée de voir des chevaux dans un parc.
4. Vous prenez maintenant le chemin de halage le long de la Vienne et sa végétation arborée où il est possible de voir des barques, souvenir du temps où il y avait des pêcheurs professionnels.
5. En quittant les bords de Vienne, vous longez le parc résidentiel des Allais.
6. Profitez de cette montée pour vous retourner sur une vue surplombant la rivière. Sur le chemin vous trouverez une fuie (petit colombier).
7. Avant de traverser le hameau de Beauvais, vous trouverez à votre gauche une magnifique vue sur le Château de la Rolandière et la campagne environnante. En vous retournant, vous pourrez admirer la vallée de la Vienne.
8. Profitez maintenant d'un chemin agréable longeant le Bois Brulé.
9. Un arbre isolé attire la curiosité de par son aspect et du fait que des centaines de papillons y ont élu domicile.
10. Loge de vigne
11. Le chemin se poursuit avec, d'un côté des boisements et de l'autre une vue sur quelques vignes éparses, des champs en friche et des arbres isolés.
12. Profitez du retour vers le bourg et la Vienne pour admirer la campagne environnante et de jolis points de vue jusqu'à la ferme de la Haute Rue
13. Après avoir traversé dans un quartier résidentiel, après le calvaire, vous entrez dans le centre-bourg de Pouzay.
14. Vous pouvez découvrir l'église Notre-Dame. Reconstituée au XIXème siècle, son clocher carré à baies géminées date, lui, du XIIème siècle. Il est surmonté d'une flèche hexagonale en pierre du XVème siècle.

Sur votre chemin...



Toutes les infos pratiques



A la campagne



Au bord de l'eau

Lieux de renseignement

OT Azay Chinon Val de Loire - Chinon

1 Rue Rabelais,, 37500 Chinon

tourisme@azay-chinon-valde Loire.com

Tel : 02 47 93 17 85

<https://www.azay-chinon-valde Loire.com/>

OT Azay Chinon Val de Loire - Richelieu

Place du Marché, 37120 Richelieu

tourisme@azay-chinon-valde Loire.com

Tel : 02 47 58 13 62

<https://www.azay-chinon-valde Loire.com/>

OT Azay Chinon Val de Loire - Ste Maure

77 Av. du Général de Gaulle, 37800

Sainte-Maure-de-Touraine

tourisme@azay-chinon-valde Loire.com

Tel : 02 47 65 66 20

<https://www.azay-chinon-valde Loire.com/>