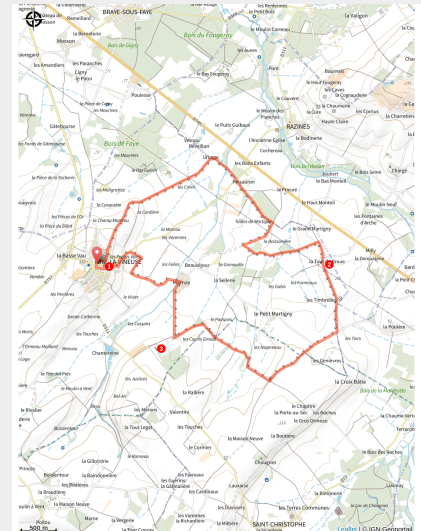


Randonnée Faye-la-Vineuse

Balades et randos région de Richelieu/Ile-Bouchard/Sainte Maure - Faye-la-Vineuse



Randonneurs sous le soleil (Aurore Poveda)



Malgré une histoire mouvementée, notamment pendant les guerres de religion, le village a gardé une bonne part de la structure médiévale ramassée autour de la Collégiale Saint-Georges et couronnant une colline. Au pied du village, le château de la Grillière, demeure du 16ème siècle réaménagée au 17ème siècle, illustre la vie seigneuriale en milieu rural.

Infos pratiques

Pratique : Pédestre

Durée : 3 h

Longueur : 13.4 km

Dénivelé positif : 119 m

Difficulté : Moyen

Type : Boucle

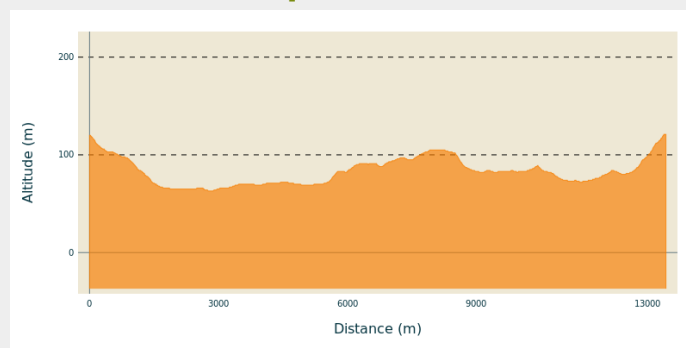
Itinéraire

Départ : Devant l'église

Arrivée : Devant l'église

Communes : 1. Faye-la-Vineuse
2. Razines

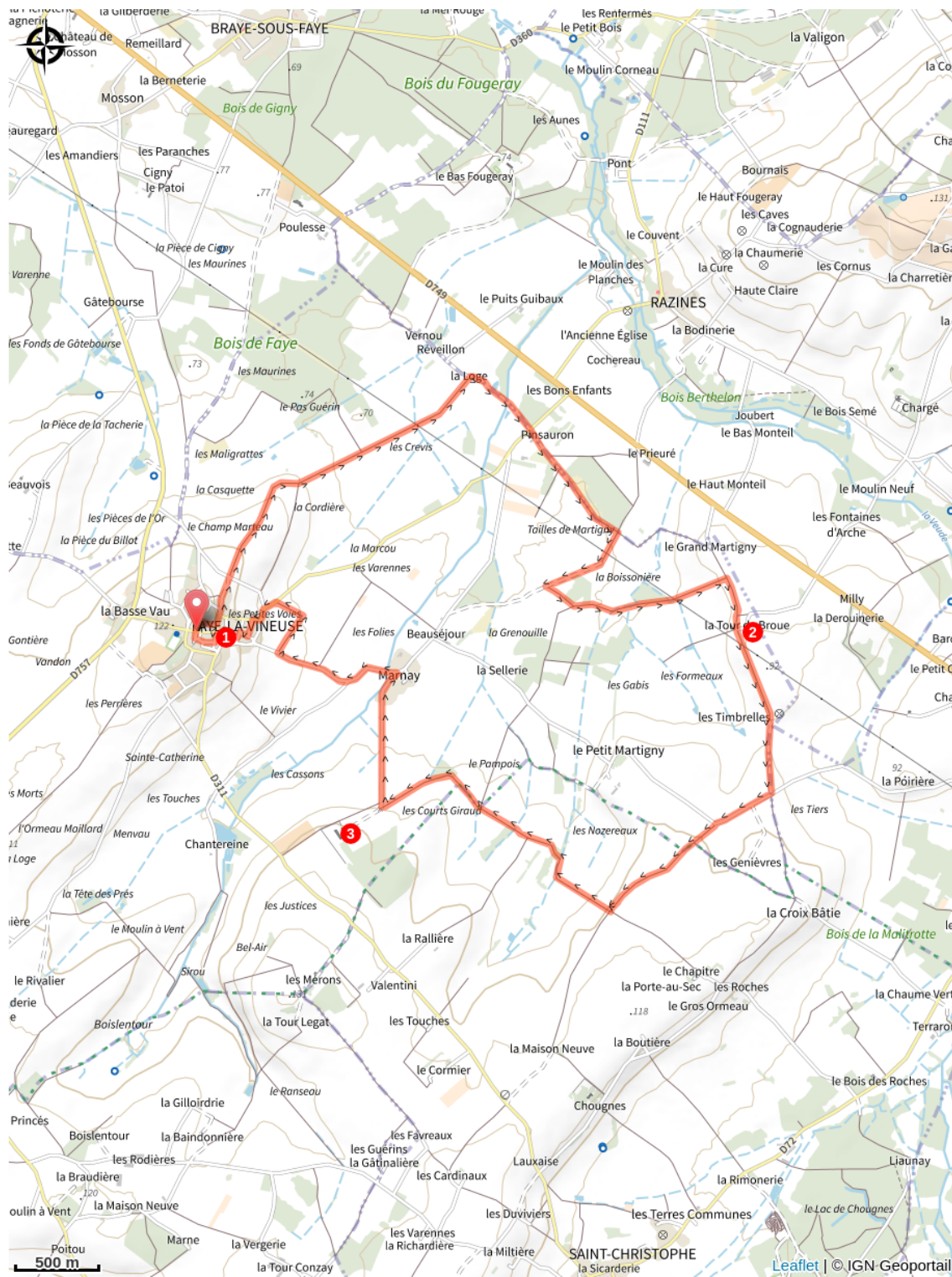
Profil altimétrique



Altitude min 63 m Altitude max 121 m

1. Collégiale Saint-Georges
2. La Tour de Broue
3. Château de la Grillière

Sur votre chemin...



Toutes les infos pratiques