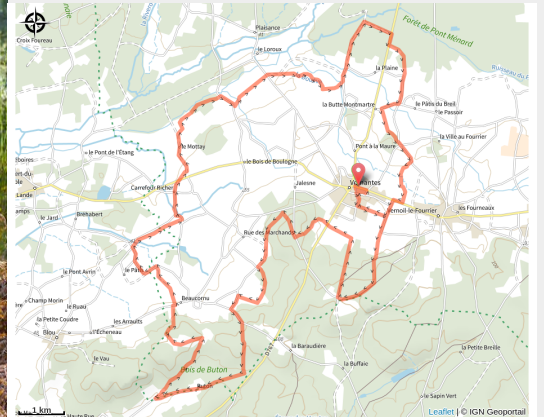


Circuit VTT de Vernantes

Balades et randos région de Saumur - Vernantes



Fôret (G. Angibaud)



Circuit vallonné dans la forêt, situé à 19km au Nord-Est de Saumur.

Vernantes possède une caractéristique étonnante, c'est un village à deux clochers. Sa place centrale est encadrée par le clocher de l'ancienne église transformée en mairie et par celui de l'église paroissiale construite au XIXème siècle. La commune se distingue également par son environnement très boisé.

Infos pratiques

Pratique : VTT

Durée : 3 h

Longueur : 37.7 km

Dénivelé positif : 273 m

Difficulté : Très difficile

Type : Boucle

Thèmes : Faune, Flore, Forêt

Itinéraire

Départ : Vernantes - Rue de l'Angleterre

Balisage : ➤ Itinéraire VTT

Communes : 1. Vernantes

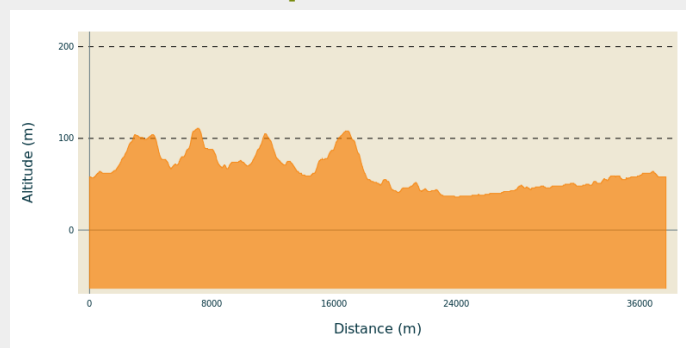
2. Vernuil-le-Fourrier

3. Neuillé

4. Blou

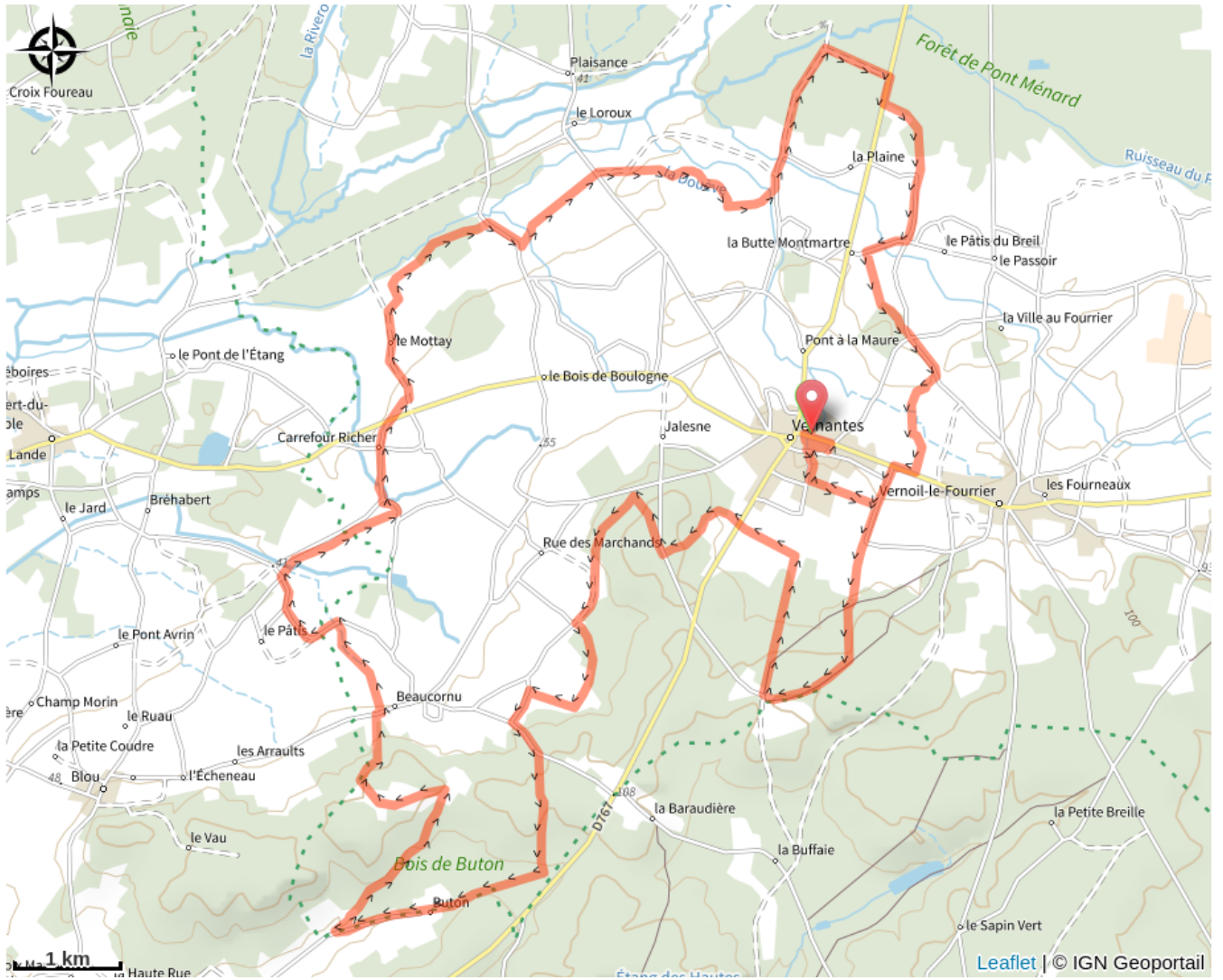
5. Saint-Philbert-du-Peuple

Profil altimétrique



Altitude min 36 m Altitude max 111 m

Sur votre chemin...



Toutes les infos pratiques

Recommandations

Bien respecter le sens de circulation, le parcours est partagé avec des randonneurs équestres

Lieux de renseignement

Office de Tourisme Saumur Val de Loire

8 bis quai Carnot, 49400 Saumur

infos@ot-saumur.fr

Tel : 02 41 40 20 60

<http://saumur-tourisme.com>



Source

SPL Saumur Val de Loire Tourisme

<https://www.ot-saumur.fr/>