

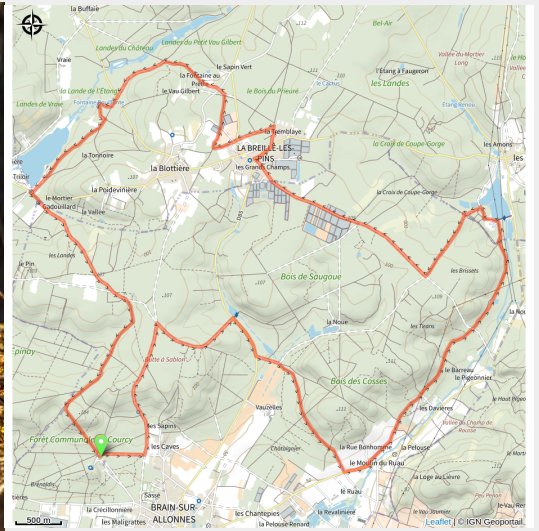
Circuit VTT Brain sur Allonnes - La Breille les Pins



Balades et randos région de Saumur - Brain-sur-Allonnes



Forêt (G. Angibaud)



Baladez-vous entre châtaigniers et pins maritimes. Ces derniers furent introduits dès l'époque gallo-romaine dans le massif de la Breille-les-Pins.

Ce circuit vous offrira la possibilité d'observer des espèces d'oiseaux peu communes comme la cigogne noire, le circaète Jean-le-Blanc. À la tombée de la nuit, si vous êtes discret, vous pourrez apercevoir le cerf ou le sanglier.

Infos pratiques

Pratique : VTT

Durée : 2 h

Longueur : 22.2 km

Dénivelé positif : 230 m

Difficulté : Moyen

Type : Boucle

Thèmes : Faune, Flore, Forêt

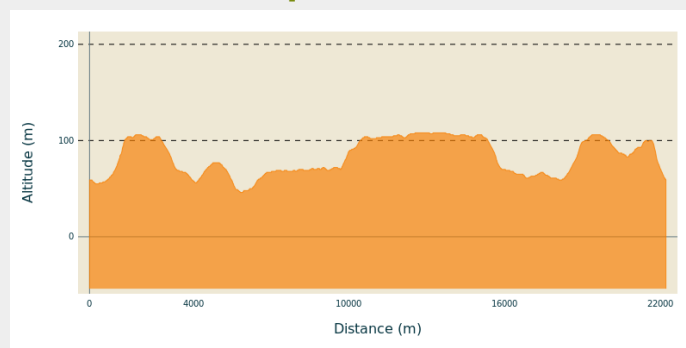
Itinéraire

Départ : Brain-sur-Allonnes - Chevalerie de Sacé

Balisage : ➤ Itinéraire VTT

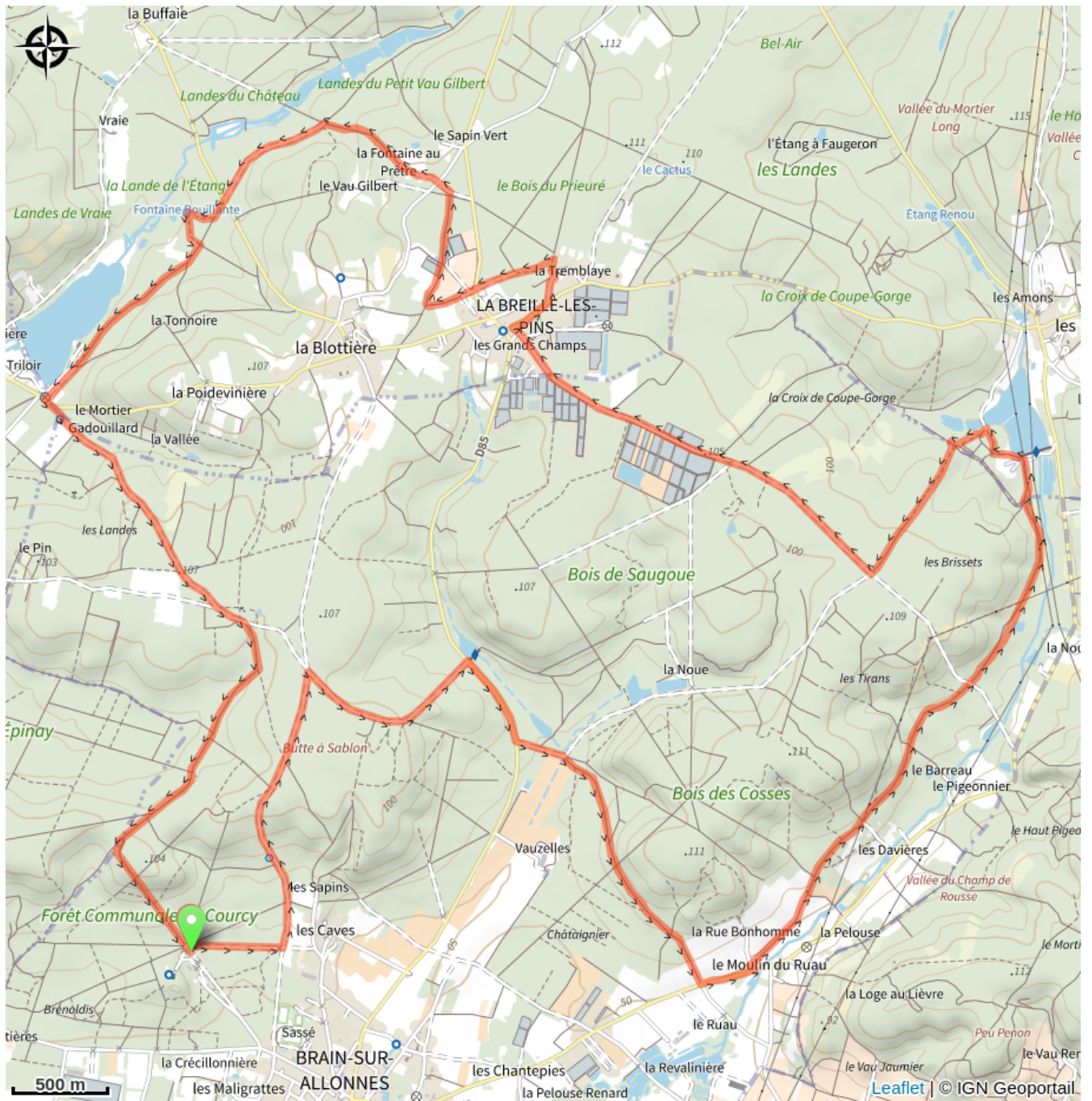
Communes : 1. Brain-sur-Allonnes
2. La Breille-les-Pins
3. Allonnes

Profil altimétrique



Altitude min 46 m Altitude max 108 m

Sur votre chemin...



Toutes les infos pratiques

Recommandations

Bien respecter le sens de circulation, le parcours est partagé avec des randonneurs équestres.

Accessibilité

Revêtement

Terre, Revêtement dur (goudron, ciment, plancher)

Lieux de renseignement

Office de Tourisme Saumur Val de Loire

8 bis quai Carnot, 49400 Saumur

infos@ot-saumur.fr

Tel : 02 41 40 20 60

<http://saumur-tourisme.com>



Source

SPL Saumur Val de Loire Tourisme

<https://www.ot-saumur.fr/>