

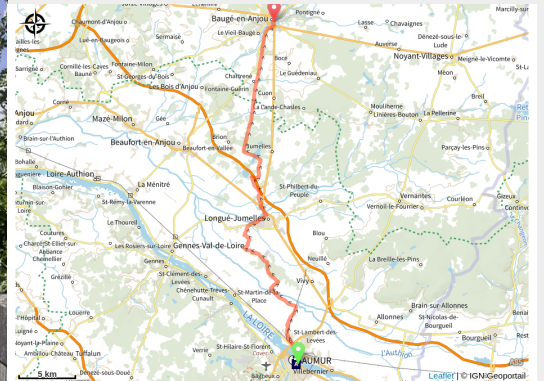
La Vélobuissonnière - Étape Saumur-Baugé



Balades et randos région de Saumur - Saumur



La Vélobuissonnière (Guillaume Condat)



La Vélobuissonnière vous invite à pédaler sur 250 km. Elle relie Alençon à Saumur, via Le Mans et la Flèche.

Entre Normandie et Châteaux de la Loire, via la Vallée de la Sarthe et la Vallée du Loir, la Vélobuissonnière vous offre un patrimoine architectural et paysager très diversifié. Profitez également de la connexion de cet itinéraire à la Véloscénie, au nord, et à La Loire à Vélo et la Vélo Francette, au sud. De belles découvertes en perspective ! Bonne route !

Infos pratiques

Pratique : Vélo

Durée : 4 h

Longueur : 41.5 km

Dénivelé positif : 173 m

Difficulté : Facile



Type : Itinérance

Thèmes : Forêt, Vue exceptionnelle

Itinéraire

Départ : Saumur

Arrivée : Baugé-en-Anjou

Balisage :  Itinéraire cyclo  La Vélobuissonnière

Communes : 1. Saumur

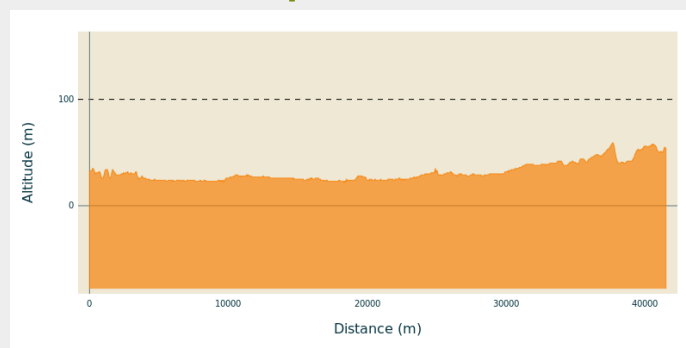
2. Gennes-Val-de-Loire

3. Vivy

4. Longué-Jumelles

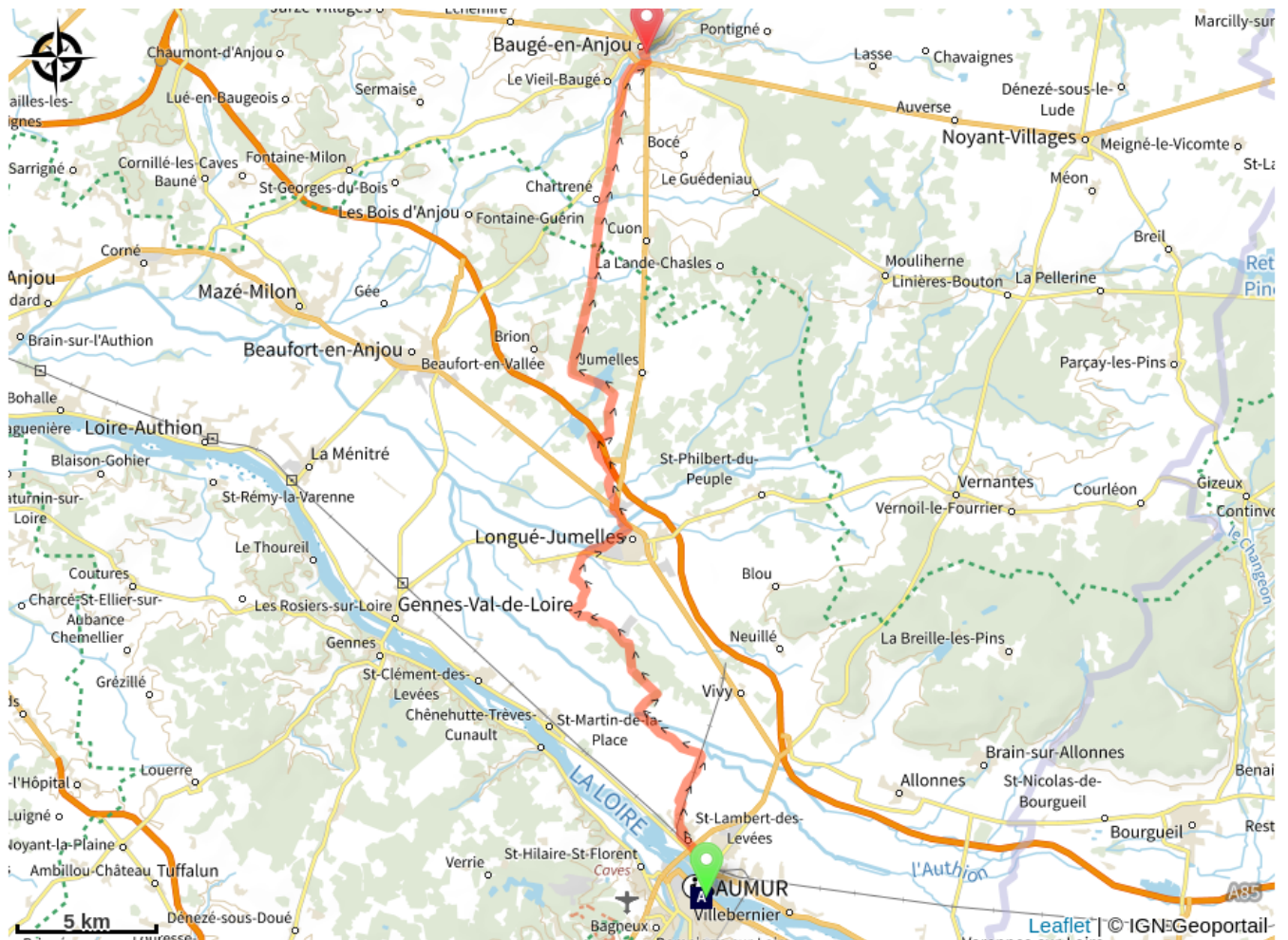
5. Les Bois d'Anjou

Profil altimétrique



Altitude min 22 m Altitude max 59 m

Sur votre chemin...



 Eglise Saint-Pierre (A)

Toutes les infos pratiques

Zones de sensibilité environnementale

Le long de votre itinéraire, vous allez traverser des zones de sensibilité liées à la présence d'une espèce ou d'un milieu particulier. Dans ces zones, un comportement adapté permet de contribuer à leur préservation. Pour plus d'informations détaillées, des fiches spécifiques sont accessibles pour chaque zone.

Site Natura 2000 de la Vallée de la Loire des Ponts-de-Cé à Montsoreau

Période de sensibilité : Janvier, Février, Mars, Avril, Mai, Juin, Juillet, Août, Septembre, Octobre, Novembre, Décembre

La vallée de la Loire offre une riche mosaïque paysagère, comprenant des milieux naturels variés tels que des prairies inondables maillées de bocage et de "boires", des grèves sableuses, des coteaux calcaires...

Ces milieux variés abritent à leur tour de nombreuses espèces végétales et animales, rares ou menacées, comprenant aussi bien des poissons migrateurs (Saumon...), des mammifères aquatiques (Castor d'Europe, Loutre d'Europe) et terrestres (chauves-souris), que des invertébrés (Rosalie des Alpes, Gomphe serpentini...).

Le site Natura 2000 est aussi une zone importante pour l'avifaune migratrice, plus de 30 espèces d'oiseaux patrimoniales telles que les Sternes pierregarin ou le Balbuzard pêcheur y sont présentes et en dépendent.

Grèves de la Loire de Saumur à Montsoreau

Période de sensibilité : Avril, Mai, Juin, Juillet, Août

La vallée de la Loire offre une riche mosaïque paysagère, comprenant des milieux naturels variés tels que des prairies inondables maillées de bocage et de "boires", des grèves sableuses, des coteaux calcaires...

Ces milieux variés abritent à leur tour de nombreuses espèces végétales et animales, rares ou menacées, comprenant aussi bien des poissons migrateurs (Saumon...), des mammifères aquatiques (Castor d'Europe, Loutre d'Europe) et terrestres (chauves-souris), que des invertébrés (Rosalie des Alpes, Gomphe serpentini...).

Le site Natura 2000 est aussi une zone importante pour l'avifaune migratrice, plus de 30 espèces d'oiseaux patrimoniales telles que les Sternes pierregarin ou le Balbuzard pêcheur y sont présentes et en dépendent.

Lieux de renseignement

Office de Tourisme Saumur Val de Loire

8 bis quai Carnot, 49400 Saumur

infos@ot-saumur.fr

Tel : 02 41 40 20 60

<http://saumur-tourisme.com>



Source

SPL Saumur Val de Loire Tourisme

<https://www.ot-saumur.fr/>

Sur votre chemin...



Eglise Saint-Pierre (A)

Derrière la façade classique du 17ème siècle nouvellement restaurée, se cache un bel édifice édifié à la charnière des styles roman et gothique angevin. Le mobilier comprend une remarquable série de stalles du 15ème siècle.

Crédit photo : Séverine Rochelet - Saumur Val de Loire Tourisme