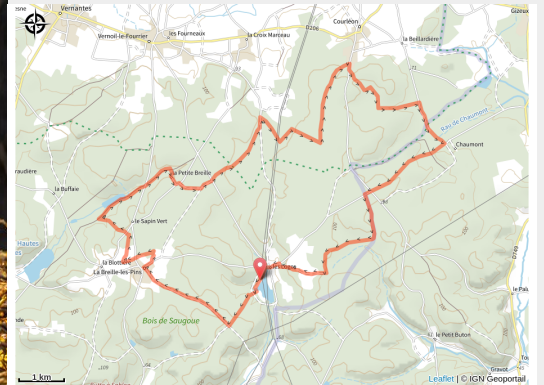


# Circuit équestre Belle échappée

Balades et randos région de Saumur - La Breille-les-Pins



*Baladez-vous entre châtaigniers et pins maritimes. Ces derniers furent introduits dès l'époque gallo-romaine dans le massif forestiers entre La Breille-les-Pins et Courléon.*

Ce circuit vous offrira la possibilité d'observer des espèces d'oiseaux peu communes comme la cigogne noire, le circaète Jean-le-Blanc. À la tombée de la nuit, si vous êtes discret, vous pourrez apercevoir le cerf ou le sanglier.

## Infos pratiques

Pratique : Equestre

Durée : 4 h 30

Longueur : 26.2 km

Dénivelé positif : 223 m

Difficulté : Moyen

Type : Boucle

Thèmes : Faune, Flore, Forêt

# Itinéraire

**Départ** : Étang des loges - La Breille-les-Pins

**Balisage** : ■ Piste équestre

**Communes** : 1. La Breille-les-Pins

2. Brain-sur-Allonnes

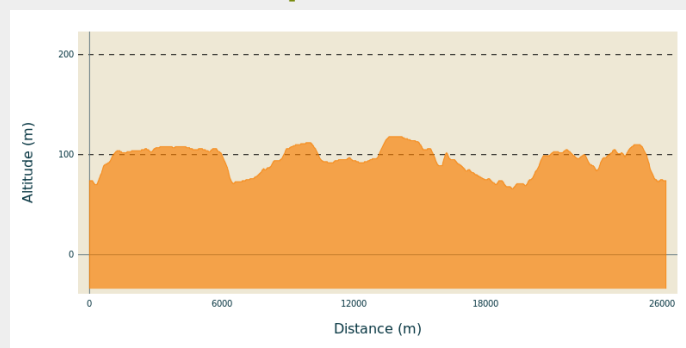
3. Vernueil-le-Fourrier

4. Courléon

5. Gizeux

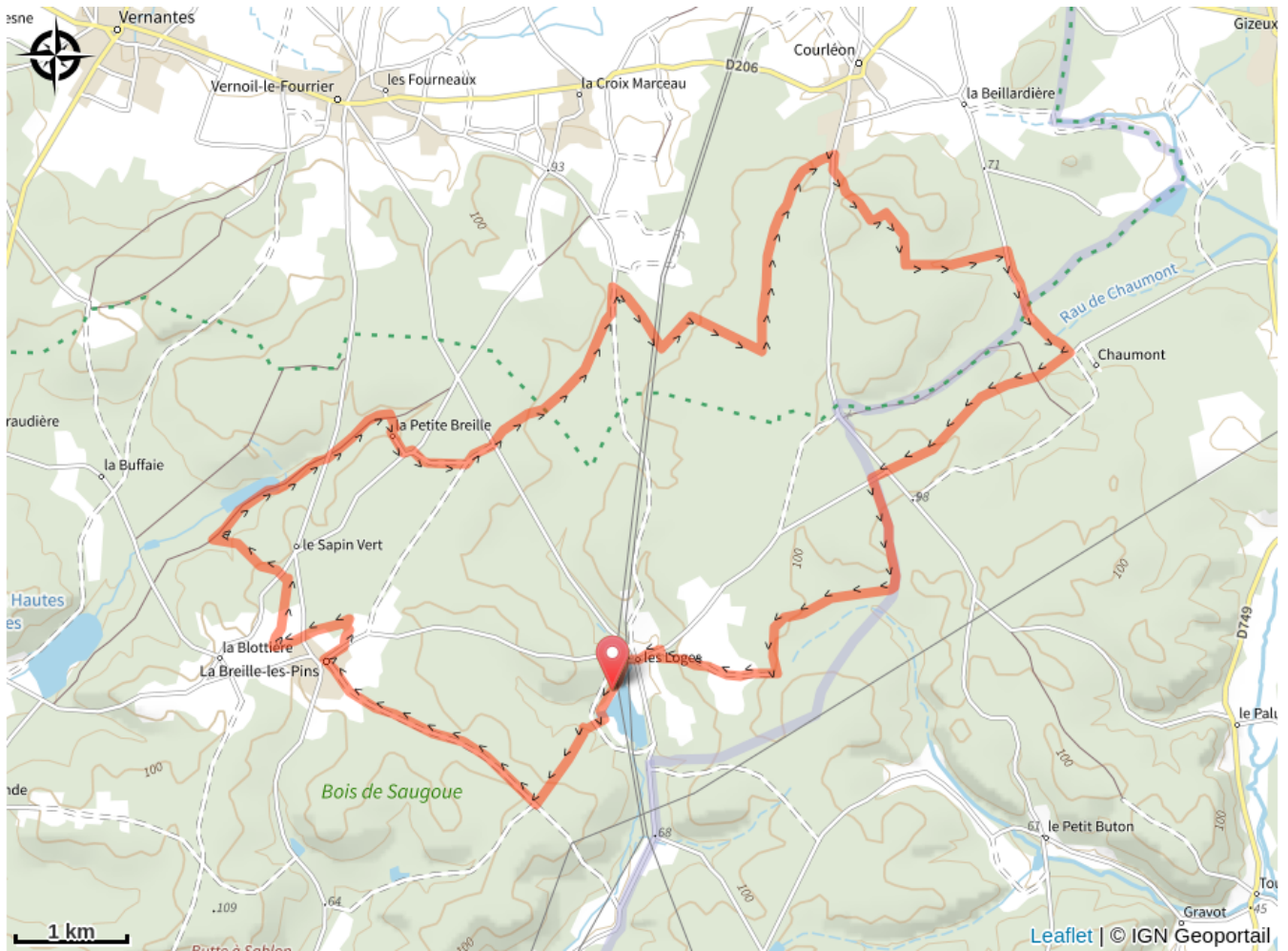
6. Bourgueil

## Profil altimétrique



Altitude min 66 m Altitude max 118 m

# Sur votre chemin...



# Toutes les infos pratiques

## **Recommandations**

Bien respecter le sens de circulation, le parcours est partagé avec des randonneurs à VTT.

## **Comment venir ?**

Parking conseillé

Étang des loges

## **Lieux de renseignement**

### **Office de Tourisme Saumur Val de Loire**

8 bis quai Carnot, 49400 Saumur

infos@ot-saumur.fr

Tel : 02 41 40 20 60

<http://saumur-tourisme.com>



## **Source**

SPL Saumur Val de Loire Tourisme

<https://www.ot-saumur.fr/>