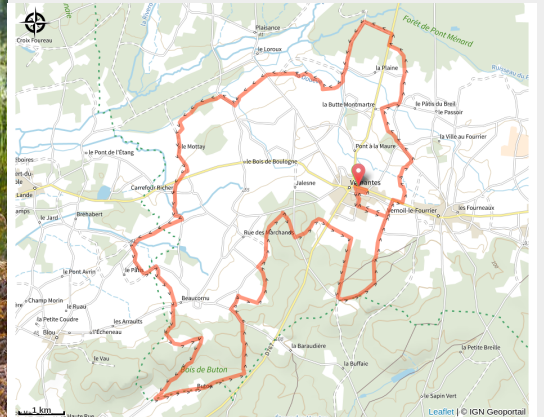


Circuit équestre de Vernantes

Balades et randos région de Saumur - Vernantes



Fôret (G. Angibaud)



Circuit vallonné dans la forêt, situé à 19km au Nord-Est de Saumur.

Vernantes possède une caractéristique étonnante, c'est un village à deux clochers. Sa place centrale est encadrée par le clocher de l'ancienne église transformée en mairie et par celui de l'église paroissiale construite au XIXème siècle. La commune se distingue également par son environnement très boisé.

Infos pratiques

Pratique : Equestre

Durée : 6 h

Longueur : 37.7 km

Dénivelé positif : 273 m

Difficulté : Très difficile

Type : Boucle

Thèmes : Forêt

Itinéraire

Départ : Rue de l'Angleterre - Vernantes

Balisage : ■ Piste équestre

Communes : 1. Vernantes

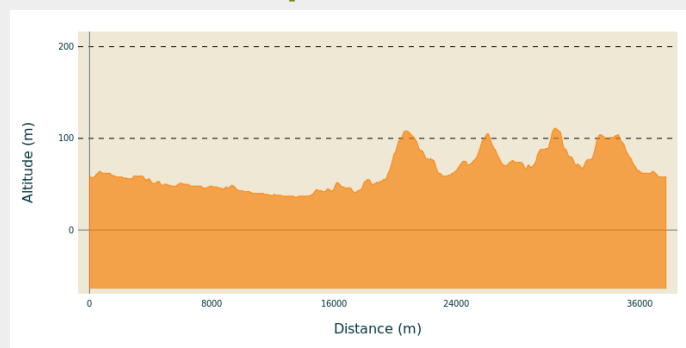
2. Vernueil-le-Fourrier

3. Saint-Philbert-du-Peuple

4. Blou

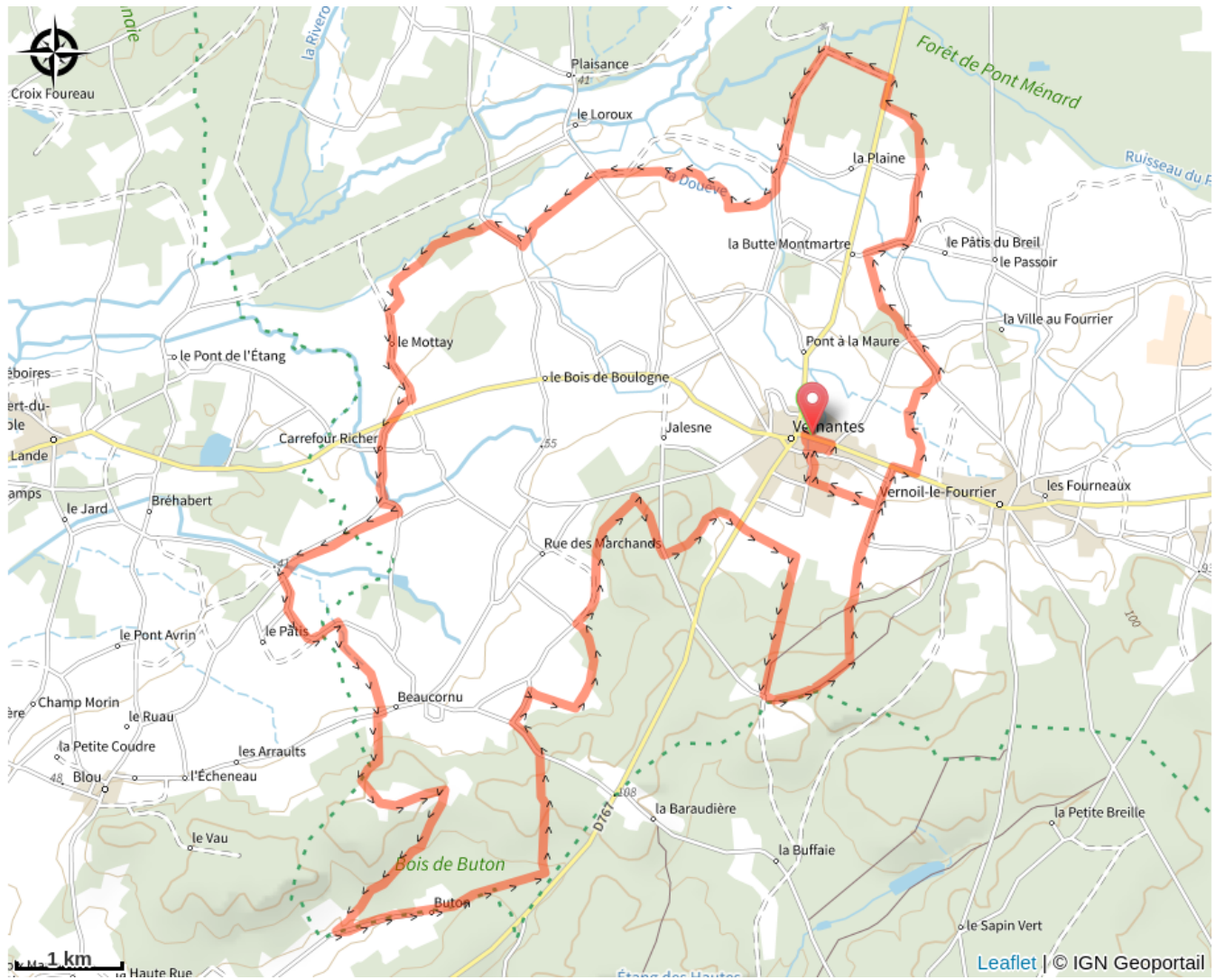
5. Neuillé

Profil altimétrique



Altitude min 36 m Altitude max 111 m

Sur votre chemin...



Toutes les infos pratiques

i **Conseillé par forte chaleur**

i **En cas de période de chasse**

Attention de bien se renseigner en cas de période de chasse

i **Village à -2 km**

! **Recommandations**

Bien respecter le sens de circulation, le parcours est partagé avec des randonneurs à VTT

Comment venir ?

Parking conseillé

Rue de l'Angleterre

i **Lieux de renseignement**

Office de Tourisme Saumur Val de Loire

8 bis quai Carnot, 49400 Saumur

infos@ot-saumur.fr

Tel : 02 41 40 20 60

<http://saumur-tourisme.com>



Source

SPL Saumur Val de Loire Tourisme

<https://www.ot-saumur.fr/>