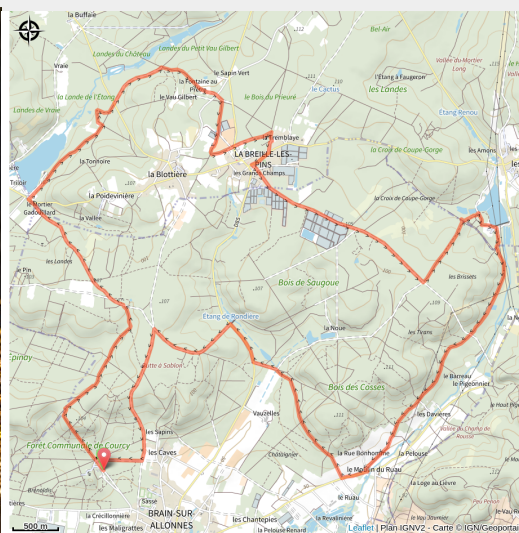


Circuit équestre Brain sur Allonnes - La Breille les Pins

Balades et randos région de Saumur



Forêt (G. Angibaud)



A cheval ou en attelage, baladez-vous entre châtaigniers et pins maritimes. Ces derniers furent introduits dès l'époque gallo-romaine dans le massif de la Breille-les-Pins.

Ce circuit vous offrira la possibilité d'observer des espèces d'oiseaux peu communes comme la cigogne noire, le circaète Jean-le-Blanc ou la hupe fasciée.

Infos pratiques

Pratique : Equestre

Durée : 3 h 45

Longueur : 22.4 km

Dénivelé positif : 229 m

Difficulté : Moyen

Type : Boucle

Thèmes : Faune, Flore, Forêt

Itinéraire

Départ : Chevalerie de Sacé - Brain-sur-Allonnes

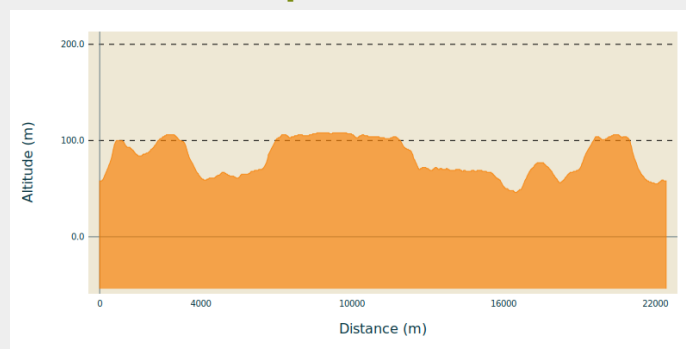
Balisage : ■ Piste équestre

Communes : 1. Brain-sur-Allonnes

2. Allonnes

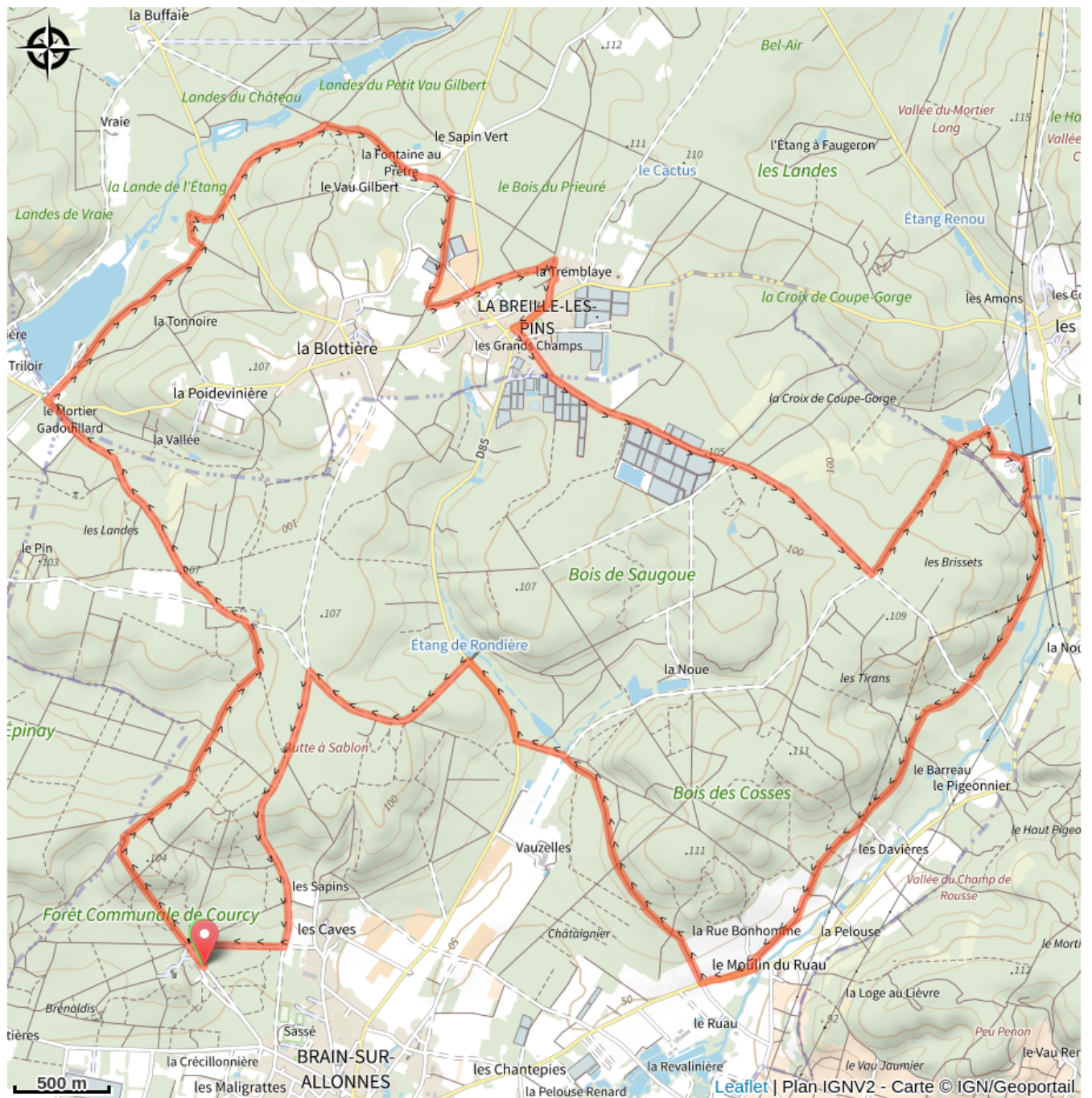
3. La Breille-les-Pins

Profil altimétrique



Altitude min 46 m Altitude max 108 m

Sur votre route...



Toutes les informations pratiques

En cas de période de chasse

Attention de bien se renseigner en cas de période de chasse

Village à -2 km

Recommandations

Bien respecter le sens de circulation, le parcours est partagé avec des randonneurs équestres.

Comment venir ?

Parking conseillé

Chevalerie de Sacé

Lieux de renseignement

Office de Tourisme Saumur Val de Loire

8 bis quai Carnot, 49400 Saumur

infos@ot-saumur.fr

Tel : 02 41 40 20 60

<http://saumur-tourisme.com>



Source

SPL Saumur Val de Loire Tourisme

<https://www.ot-saumur.fr/>