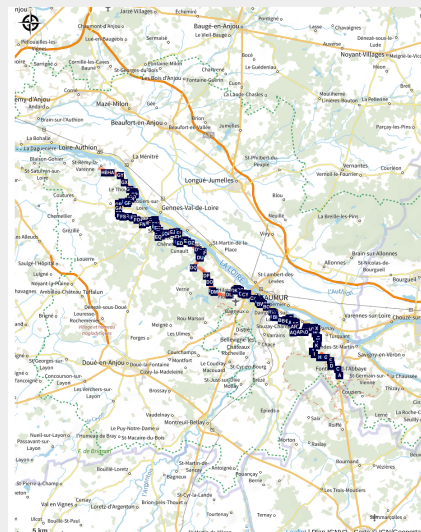


# La Route Européenne d'Artagnan

Balades et randos région de Brissac Loire-Aubance



(Mélanie Chaigneau - Anjou Tourisme)



En Saumur Val de Loire, la Route des Cardinaux et la Route de Pinerolo sont unifiées, permettant aux cavaliers et épiqueuriens de découvrir les lieux emblématiques de la destination : Parnay, Montsoreau, [Fontevraud-l'Abbaye](#), Turquant, et bien plus encore...

La Route Européenne d'Artagnan est le 1er itinéraire équestre culturel européen qui relie Lupiac (32 - Gers), lieu de naissance du fameux mousquetaire d'Artagnan, jusqu'à Maastricht (Pays-Bas) où ce dernier a trouvé la mort. L'itinéraire, formé de 6 routes thématiques traverse 6 pays, dont la France (avec deux routes qui passent en Saumur Val de Loire), Italie, Belgique, Allemagne, Espagne et Pays-Bas. A terme, ce sont plus de 8000 km balisés

## Infos pratiques

Pratique : Equestre

Durée : 2 jours

Longueur : 63.9 km

Difficulté : Moyen

Type : Itinérance

Thèmes : Faune, Fleuve et rivière, Flore, Forêt, Patrimoine et histoire, Troglodyte, Vignoble, Vue exceptionnelle

qui seront ouvert aux cavaliers à travers l'Europe.

# Itinéraire

**Départ** : Fontevraud-l'Abbaye

**Arrivée** : Saint-Rémy-la-Varenne

**Balisage** : ■ Piste équestre

**Communes** : 1. Brissac Loire Aubance

2. Fontevraud-l'Abbaye

3. Gennes-Val-de-Loire

4. Parnay

5. Rou-Marson

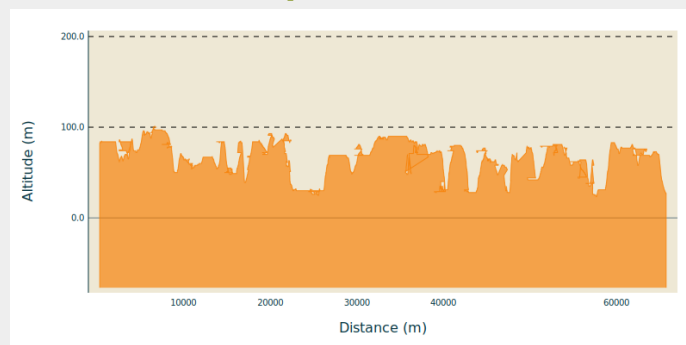
6. Saumur

7. Souzay-Champigny

8. Turquant

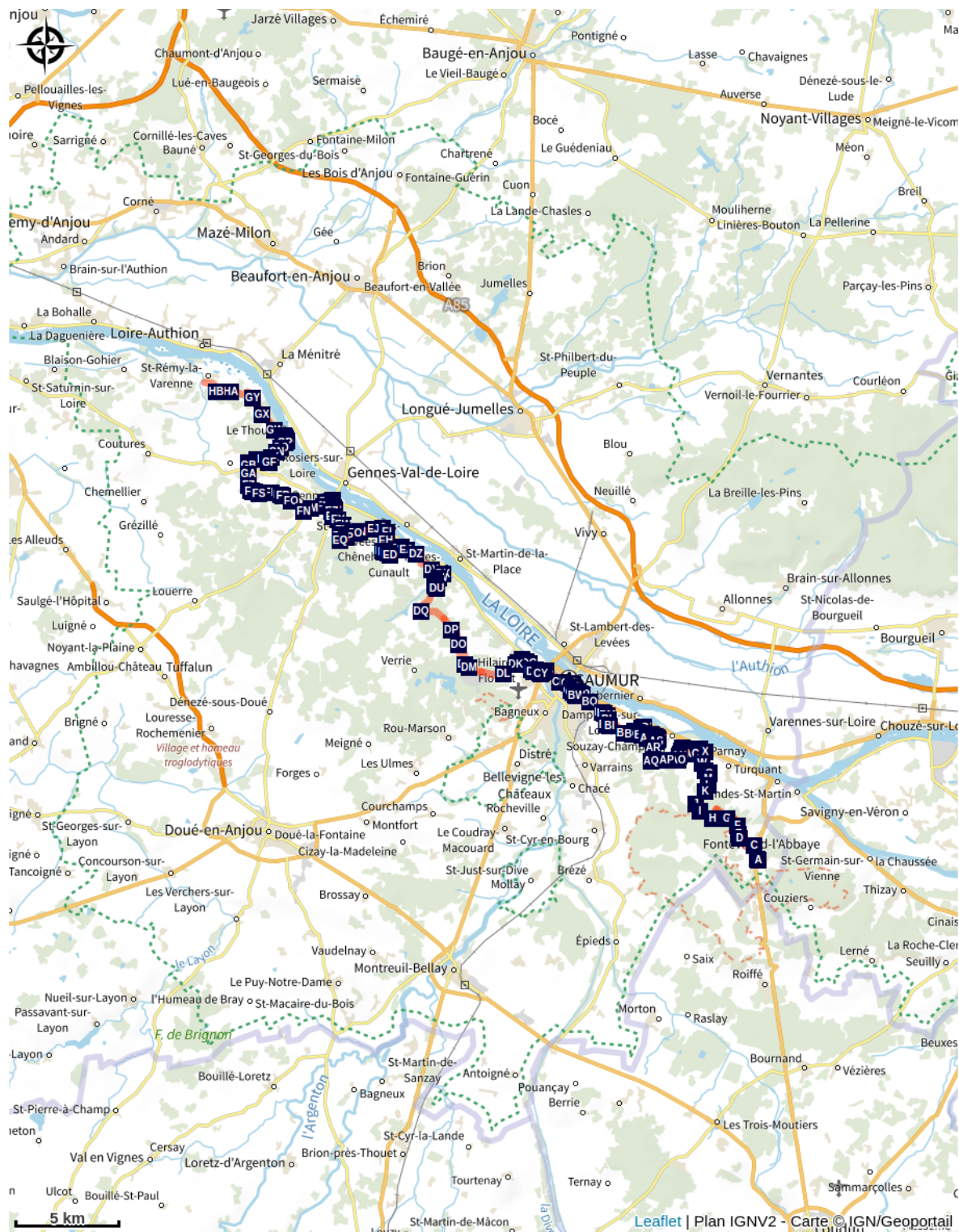
9. Verrie



## Profil altimétrique





Altitude min 0 m Altitude max 0 m

# Sur votre route...



-  Château de Saumur (A)
-  Priaurale Notre-Dame de Cunault (C)

-  Eglise Saint-Pierre (B)
-  Eglise Saint-Genulf (D)

# Toutes les informations pratiques

## Accessibilité

### Revêtement

Terre, Revêtement dur (goudron, ciment, plancher)

## Lieux de renseignement

### Office de Tourisme Saumur Val de Loire

8 bis quai Carnot, 49400 Saumur

[infos@ot-saumur.fr](mailto:infos@ot-saumur.fr)

Tel : 02 41 40 20 60

<http://saumur-tourisme.com>



## Source

SPL Saumur Val de Loire Tourisme

<https://www.ot-saumur.fr/>

# Sur votre route...

---



## 🏰 Château de Saumur (A)

Depuis des siècles, Saumur respire au rythme de son château. Visible à des kilomètres sur son piton rocheux, cette forteresse est à l'image des châteaux de nos livres d'histoires et de nos contes de fées.

Crédit : Alexandre Hellebuyck

---



## 🏰 Eglise Saint-Pierre (B)

Derrière la façade classique du 17ème siècle nouvellement restaurée, se cache un bel édifice édifié à la charnière des styles roman et gothique angevin. Le mobilier comprend une remarquable série de stalles du 15ème siècle.

Crédit : Séverine Rochelet - Saumur Val de Loire Tourisme

---



## 🏰 Priurale Notre-Dame de Cunault (C)

La priurale de Cunault est un chef-d'œuvre de l'art roman. Bâtie entre le XIe et le XIIIe siècles, l'église Notre-Dame de Cunault dévoile un intérieur de grandes dimensions et possède un long déambulatoire lumineux.

Crédit : Véronique Fleury

---



## 🏰 Eglise Saint-Genulf (D)

Les vestiges de l'ancienne église romane et le clocher du XIIIème siècle, qui servait autrefois de repère pour naviguer sur la Loire, sont classés Monuments Historiques.

Crédit : Le Thoureil, Patrimoines et Paysages