Circuit de randonnée : Entre Neuillé et Blou

Balades et randos région de Saumur - Neuillé

Balade en forêt Saumur Val de Loire (G. Angibaud)

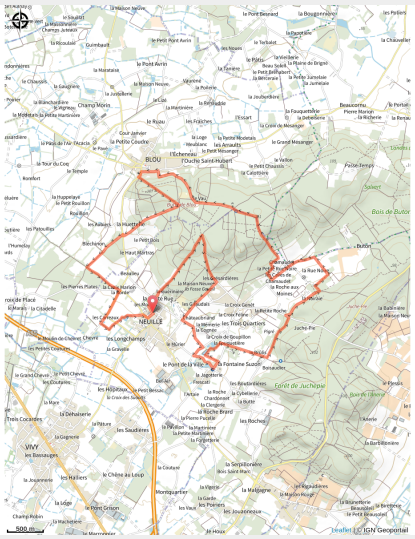

Itinéraire de randonnée à travers bois et plaine maraîchère, sur les communes de Neuillé et de Blou. Ce parcours permet de découvrir châteaux et lavoirs, et d'admirer le panorama de la butte de Blou, point culminant de la région (109 m).

Infos pratiques

Pratique : Pédestre

Durée : 4 h

Longueur : 15.8 km

Dénivelé positif : 201 m

Difficulté : Moyen

Type : Boucle

Thèmes : Forêt

Itinéraire

Départ : Neuillé - Mairie
Balisage : PR
Communes : 1. Neuillé
2. Vernantes
3. Blou

Profil altimétrique

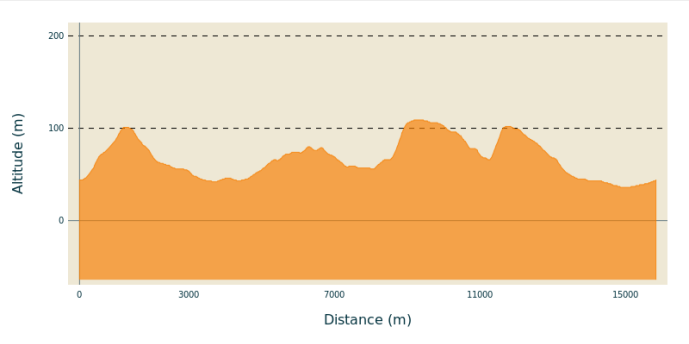

Altitude min 36 m Altitude max 109 m

Sur votre chemin…

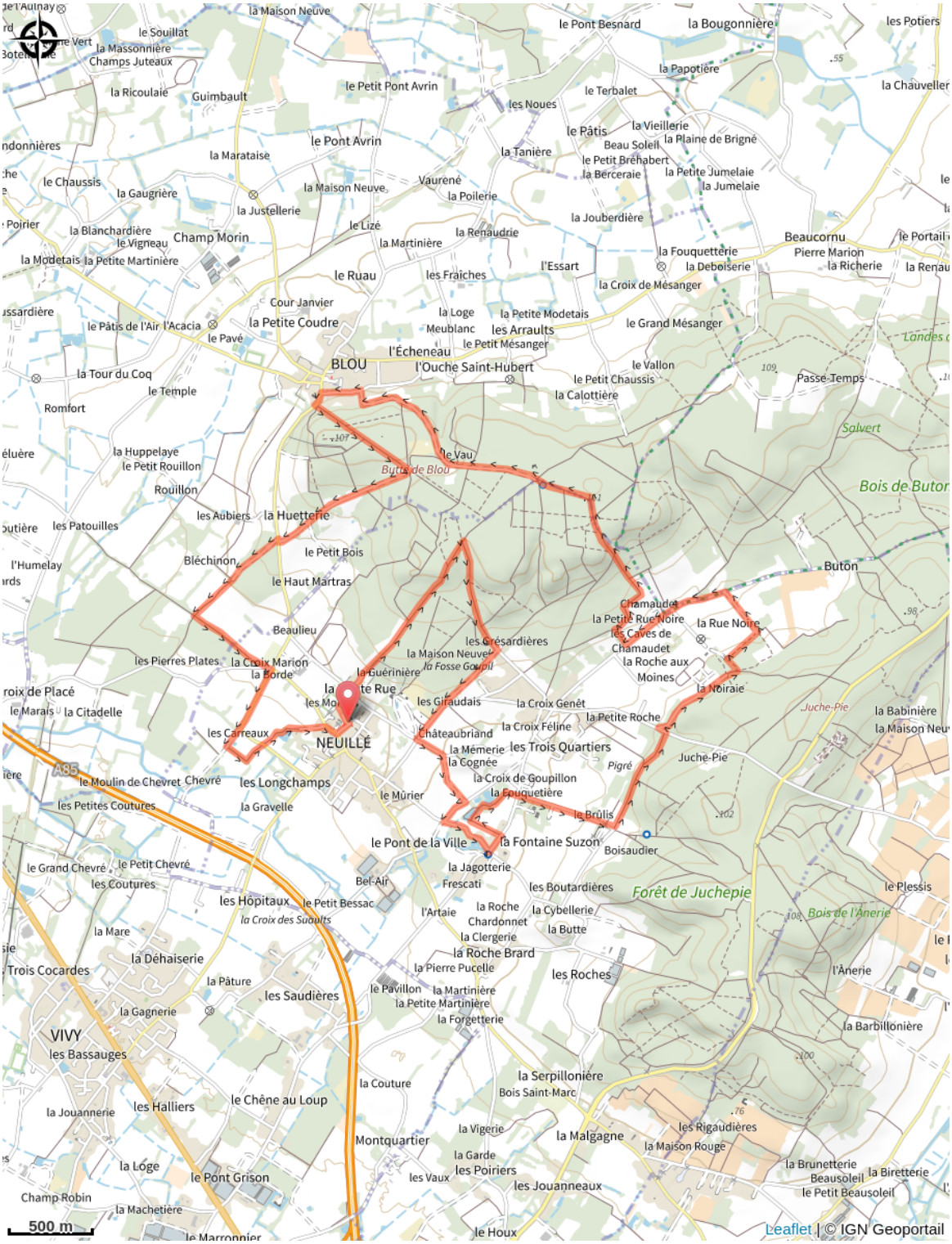

Toutes les infos pratiques

Recommandations

- Fondrières possibles en cas de fortes précipitations.
- Prudence en période de chasse.

Accessibilité

Revêtement

Terre, Revêtement dur (goudron, ciment, plancher)

Zones de sensibilité environnementale

Le long de votre itinéraire, vous allez traverser des zones de sensibilité liées à la présence d’une espèce ou d’un milieu particulier. Dans ces zones, un comportement adapté permet de contribuer à leur préservation. Pour plus d’informations détaillées, des fiches spécifiques sont accessibles pour chaque zone.

Combles de l'église de Neuille

Période de sensibilité : Mars, Avril, Mai, Juin, Juillet, Août, Septembre

Lieux de renseignement

Office de Tourisme Saumur Val de Loire
8 bis quai Carnot, 49400 Saumur
infos@ot-saumur.fr
Tel : 02 41 40 20 60
http://saumur-tourisme.com

Source

SPL Saumur Val de Loire Tourisme

https://www.ot-saumur.fr/