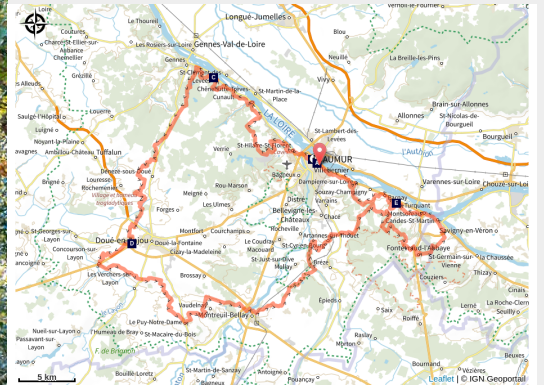


GR de Pays Saumur Val de Loire

Balades et randos région de Saumur - Saumur



Randonneurs sur GR Pays Saumur Val de Loire (Gérald Angibaud)



Découverte de Saumur Val de Loire à pieds grâce à une boucle qui fait la part belle à tout un univers de petits villages, de vignes, de bords de Loire, de forêts, de châteaux, de sites mégalithiques, d'églises et d'Abbayes, sans oublier les troglodytes.

Les 135 km de cette boucle, répartis sur 6 étapes, vous permettront d'expérimenter une découverte en mobilité douce au gré de vos envies.

Infos pratiques

Pratique : Pédestre

Durée : 6 jours

Longueur : 134.6 km

Dénivelé positif : 1524 m

Difficulté : Difficile

Type : Itinérance

Thèmes : Faune, Fleuve et rivière, Flore, Forêt, Patrimoine et histoire, Troglodyte, Vignoble, Vue exceptionnelle

Itinéraire

Départ : Saumur

Balisage :  GRP

Communes : 1. Saumur

2. Rou-Marson

3. Gennes-Val-de-Loire

4. Verrie

5. Dénezé-sous-Doué

6. Louresse-Rochemenier

7. Doué-en-Anjou

8. Vaudelnay

9. Le Puy-Notre-Dame

10. Montreuil-Bellay

11. Saint-Just-sur-Dive

12. Bellevigne-les-Châteaux

13. Souzay-Champigny

14. Parnay

15. Turquant

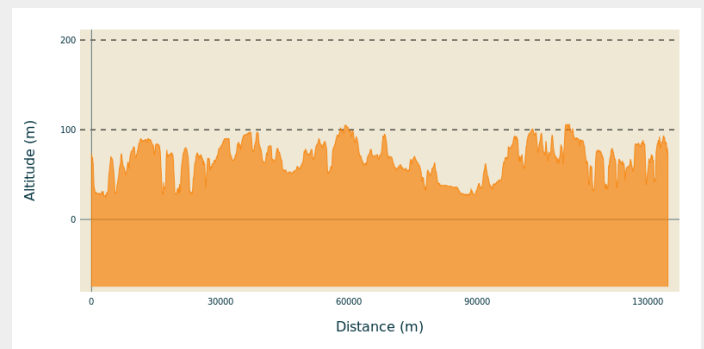
16. Fontevraud-l'Abbaye

17. Couziers

18. Candès-Saint-Martin

19. Montsoreau


Profil altimétrique



Altitude min 25 m Altitude max 106 m

ACHETEZ VOTRE TOPOGUIDE

Le topo guide du GR® de Pays Saumur Val de Loire est en vente au prix de 5€ dans nos différents Bureaux d'Information Touristique, ainsi que sur notre boutique en ligne [Esprit Saumur, la boutique](#)



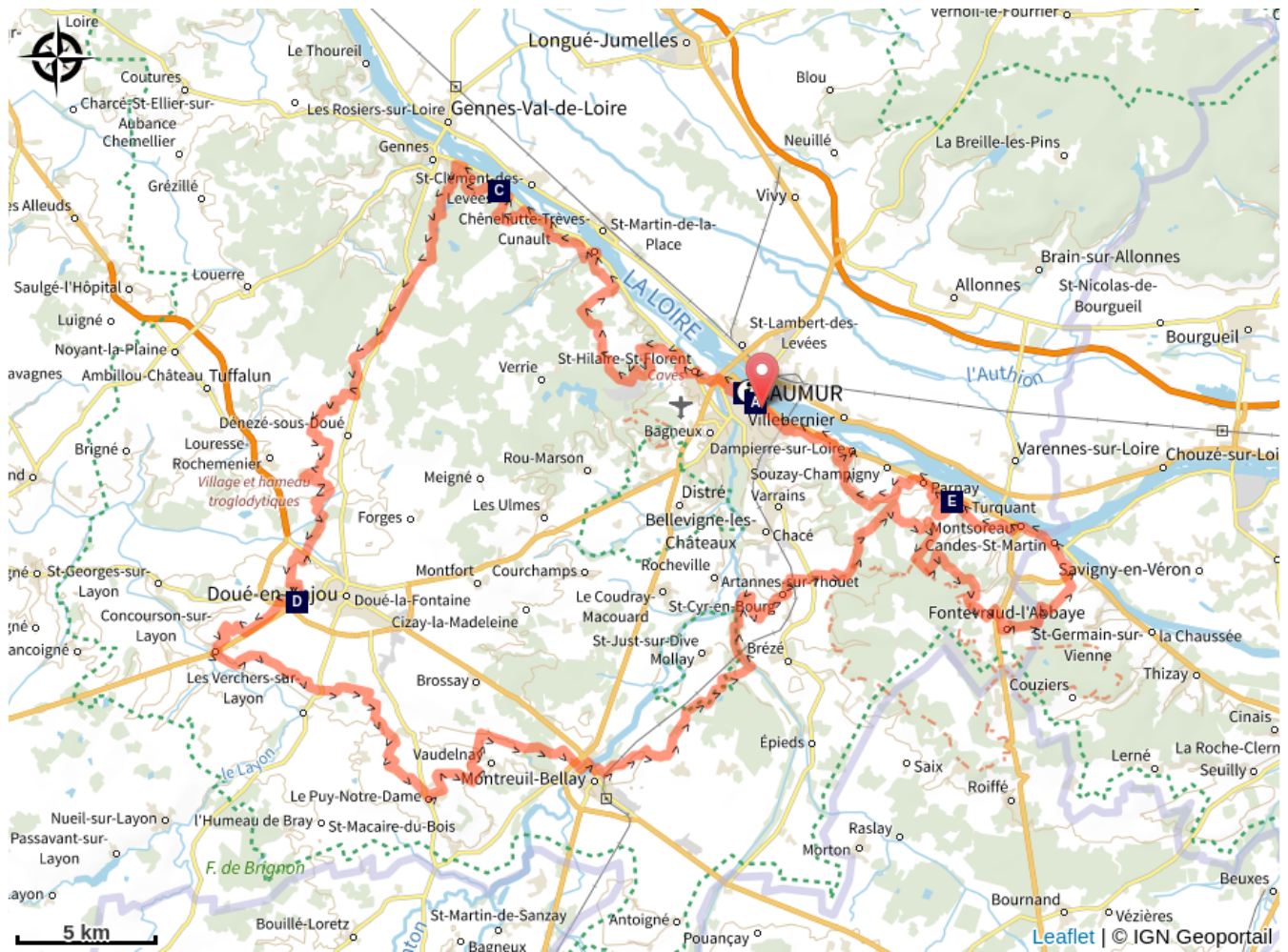
TÉLÉCHARGEMENT DU TRACÉ

Téléchargez la trace GPX sur le site du [Comité Départemental de la Randonnée Pédestre du Maine et Loire](#)

Étapes :

1. GR de Pays Saumur Val de Loire : Étape 1 - De Saumur à Gennes
28.5 km / 411 m D+ / 1 jour
2. GR de Pays Saumur Val de Loire : Étape 2 - De Gennes à Doué-la-Fontaine
21.5 km / 166 m D+ / 1 jour
3. GR de Pays Saumur Val de Loire : Étape 3 - De Doué-la-Fontaine à Montreuil-Bellay
27.6 km / 212 m D+ / 1 jour
4. GR de Pays Saumur Val de Loire : Étape 4 - De Montreuil-Bellay à St-Cyr-en-Bourg
14.3 km / 90 m D+ / 1 jour
5. GR de Pays Saumur Val de Loire : Étape 5 - De St-Cyr-en-Bourg à Montsoreau
25.7 km / 333 m D+ / 1 jour
6. GR de Pays Saumur Val de Loire : Étape 6 - De Montsoreau à Saumur
17.3 km / 330 m D+ / 4 h 45

Sur votre chemin...



- ▲ Eglise Saint-Pierre (A)
- ▲ Prieurale Notre-Dame de Cunault (C)
- ▲ Pommes Tapées (E)
- ▲ Eglise Saint-Nicolas (B)
- ▲ Terre de Rose (D)

Toutes les infos pratiques

Accessibilité

Revêtement

Terre, Revêtement dur (goudron, ciment, plancher)

Zones de sensibilité environnementale

Le long de votre itinéraire, vous allez traverser des zones de sensibilité liées à la présence d'une espèce ou d'un milieu particulier. Dans ces zones, un comportement adapté permet de contribuer à leur préservation. Pour plus d'informations détaillées, des fiches spécifiques sont accessibles pour chaque zone.

Site Natura 2000 de la Vallée de la Loire des Ponts-de-Cé à Montsoreau

Période de sensibilité : Janvier, Février, Mars, Avril, Mai, Juin, Juillet, Août, Septembre, Octobre, Novembre, Décembre

La vallée de la Loire offre une riche mosaïque paysagère, comprenant des milieux naturels variés tels que des prairies inondables maillées de bocage et de "boires", des grèves sableuses, des coteaux calcaires...

Ces milieux variés abritent à leur tour de nombreuses espèces végétales et animales, rares ou menacées, comprenant aussi bien des poissons migrateurs (Saumon...), des mammifères aquatiques (Castor d'Europe, Loutre d'Europe) et terrestres (chauves-souris), que des invertébrés (Rosalie des Alpes, Gomphe serpentini...).

Le site Natura 2000 est aussi une zone importante pour l'avifaune migratrice, plus de 30 espèces d'oiseaux patrimoniales telles que les Sternes pierregarin ou le Balbuzard pêcheur y sont présentes et en dépendent.

Site Natura 2000 des basses vallées de la Vienne et de l'Indre

Période de sensibilité : Janvier, Février, Mars, Avril, Mai, Juin, Juillet, Août, Septembre, Octobre, Novembre, Décembre

Le site a été désigné en 2005 au titre de la Directive Oiseaux. Le Parc assure l'animation du site depuis 2010 (d'abord pour la période 2010-2016, puis reconduit pour 2016-2019 et 2019-2022), en co-animation avec le CPIE Touraine-Val de Loire et la Chambre d'agriculture d'Indre-et-Loire.

Les Basses vallées sont en grande partie recouvertes de prairies naturelles inondables exploitées par fauche et/ou pâturage. Ces prairies forment de grands ensembles favorables à des oiseaux rares et menacés : Râle des genêts, Pie-grièche écorcheur, Tarier des prés, Marouette ponctuée...

Certains secteurs sont caractérisés par un maillage bocager dense où les arbres têtards ceignent les prairies (bocage du Véron) : cela constitue le lieu de vie de la Fritillaire pintade, du Crapaud calamite, Grand capricorne...

Enfin, les bords de la Vienne et de l'Indre sont occupés par des boisements alluviaux ou des peupleraies.

Grèves de la Loire de Saumur à Montsoreau

Période de sensibilité : Avril, Mai, Juin, Juillet, Août

La vallée de la Loire offre une riche mosaïque paysagère, comprenant des milieux naturels variés tels que des prairies inondables maillées de bocage et de "boires", des grèves sableuses, des coteaux calcaires...

Ces milieux variés abritent à leur tour de nombreuses espèces végétales et animales, rares ou menacées, comprenant aussi bien des poissons migrateurs (Saumon...), des mammifères aquatiques (Castor d'Europe, Loutre d'Europe) et terrestres (chauves-souris), que des invertébrés (Rosalie des Alpes, Gomphe serpentini...).

Le site Natura 2000 est aussi une zone importante pour l'avifaune migratrice, plus de 30 espèces d'oiseaux patrimoniales telles que les Sternes pierregarin ou le Balbuzard pêcheur y sont présentes et en dépendent.

Lieux de renseignement

Office de Tourisme Saumur Val de Loire

8 bis quai Carnot, 49400 Saumur

infos@ot-saumur.fr

Tel : 02 41 40 20 60

<http://saumur-tourisme.com>



Source

SPL Saumur Val de Loire Tourisme

<https://www.ot-saumur.fr/>

Sur votre chemin...



⚠ Eglise Saint-Pierre (A)

Derrière la façade classique du 17ème siècle nouvellement restaurée, se cache un bel édifice édifié à la charnière des styles roman et gothique angevin. Le mobilier comprend une remarquable série de stalles du 15ème siècle.

Crédit photo : Séverine Rochelet - Saumur Val de Loire Tourisme



⚠ Eglise Saint-Nicolas (B)

Située dans un ancien quartier de négoce, à proximité du vieux port. Son architecture gothique inspirée de modèles poitevins et son riche mobilier en font l'une des plus originales de la ville.

Crédit photo : Aude Genevaise - Saumur Val de Loire Tourisme



⚠ Prieurale Notre-Dame de Cunault (C)

La prieurale de Cunault est un chef-d'œuvre de l'art roman. Bâtie entre le XIe et le XIIIe siècles, l'église Notre-Dame de Cunault dévoile un intérieur de grandes dimensions et possède un long déambulatoire lumineux.

Crédit photo : Véronique Fleury

⚠ Terre de Rose (D)

Dans cette ancienne ferme restaurée, vous visiterez sa roseraie avec son parcours de roses parfumées. On vous y expliquera tous les secrets de la taille, l'écussonnage et l'entretien des rosiers. Après la visite du musée insolite de la rose et de la distillerie d'eau de rose, découvrez le monde troglodytique de plaine typique de doué-en-Anjou. En passant par le jardin potager et de plantes aromatiques, vous entrerez dans un autre temps, tous les outils d'antan ont retrouvé leur place à l'intérieur de la ferme.

Pommes Tapées (E)

Cette superbe cave fut, au siècle dernier, un haut lieu de la production des fameuses pommes tapées. Véritable industrie au XIXe siècle, cette activité avait complètement disparue. Aujourd'hui, seuls à perpétuer cet artisanat, nous vous invitons à découvrir ce mystérieux délice qui a fait l'objet de nombreux reportages TV. Visite d'une heure. Prévoir un vêtement chaud. Découvrez également notre offre visite et repas terroir dans notre restaurant troglodytique. Nouveauté : Escape game