

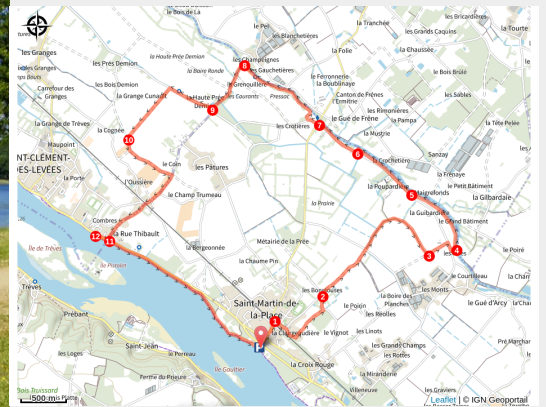
# Circuit de randonnée : De la Loire à l'Authion



Balades et randos région de Saumur - Gennes-Val-de-Loire



Plage de Loire (Simon El Helou - SPL SVLT)



*Il vous permet de découvrir le village natal d'Aristide du Petit Thouars et son patrimoine.*

## Infos pratiques

Pratique : Pédestre

Durée : 3 h 30

Longueur : 13.5 km

Dénivelé positif : 34 m

Difficulté : Moyen

Type : Boucle

Thèmes : Faune, Fleuve et rivière, Flore

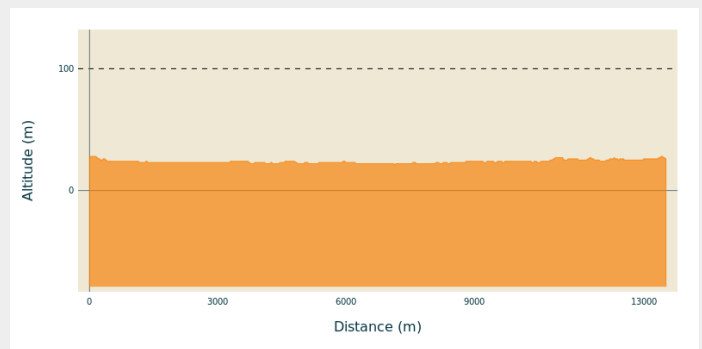
# Itinéraire

**Départ** : St Martin de la Place - Rue du port

**Balisage** : — Balisage Vert

**Communes** : 1. Gennes-Val-de-Loire  
2. Saint-Clément-des-Levées

## Profil altimétrique

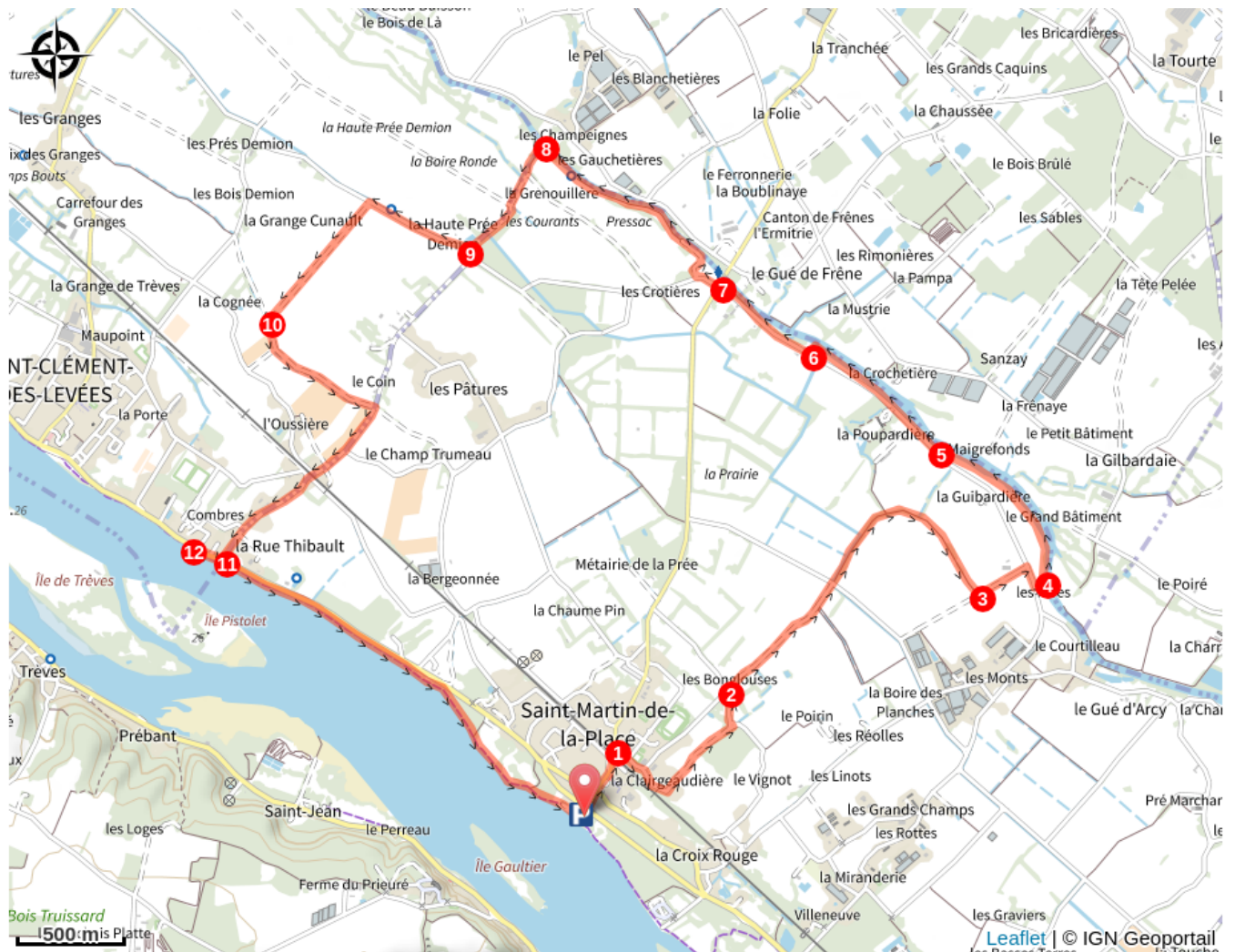


Altitude min 21 m Altitude max 28 m

Du port, remontez vers la route. Prenez en face par la rue de Port et au deuxième carrefour, continuez tout droit par la rue de la Mairie. Traversez la voie ferrée.

1. Tournez à droite et suivez la route toujours tout droit jusqu'au virage au lieu-dit la Clairgeaudière. Suivez le chemin jusqu'au carrefour et obliquez à gauche.
2. Au carrefour, prenez à droite et continuez tout droit. Traversez une route et continuez sur le chemin qui fait une large boucle sur la droite pour rejoindre un chemin plus large.
3. Virez à gauche et allez jusqu'à la route. Tournez à droite et ensuite tout de suite à gauche. Passez en bordure du champ en longeant l'habitation pour rejoindre la rivière.
4. Prenez à gauche et suivez les bords de l'Authion (chemin qui ne figure pas sur la carte IGN).
5. Au bout du chemin, vous êtes de nouveau sur la route. Juste après l'entrée du Château de la Poupardière, reprenez à droite et descendez en bord de l'Authion. Continuez ainsi jusqu'au canal d'eau puis prenez à gauche pour retrouver la route.
6. Virez à droite et continuez sur la route durant environ 300m, suivez ensuite le chemin à droite en bord de l'Authion et allez jusqu'au pont.
7. Au niveau du pont, tournez à gauche sur la route puis tout de suite à droite. À environ 100m, prenez à droite pour rejoindre de nouveau le chemin au bord de l'eau et continuez sur environ 800m.
8. Tournez à gauche en quittant le bord de la rivière et longez le champ pour rejoindre le chemin.
9. Au carrefour du lieu-dit la Haute Prée, prenez à droite puis à gauche 600m plus loin environ.
10. À l'intersection du chemin du Vieil Authion, virez à gauche et suivez le chemin toujours tout droit jusqu'à la route. Tournez à droite et suivez la route. Passez la voie ferrée et continuez par la rue Thibault jusqu'à la levée de la Loire (D952).
11. Tournez à droite et, au passage piéton, traversez en face et descendez en bord de Loire.
12. En bord de Loire, tournez à gauche à angle aigu et suivez le chemin jusqu'au port.

# Sur votre chemin...



# Toutes les infos pratiques

## **Recommandations**

Chemins de bords de Loire impraticable en période de crues.

## **Accessibilité**

Revêtement

Terre, Revêtement dur (goudron, ciment, plancher)

# Zones de sensibilité environnementale

Le long de votre itinéraire, vous allez traverser des zones de sensibilité liées à la présence d'une espèce ou d'un milieu particulier. Dans ces zones, un comportement adapté permet de contribuer à leur préservation. Pour plus d'informations détaillées, des fiches spécifiques sont accessibles pour chaque zone.

## Site Natura 2000 de la Vallée de la Loire des Ponts-de-Cé à Montsoreau

Période de sensibilité : Janvier, Février, Mars, Avril, Mai, Juin, Juillet, Août, Septembre, Octobre, Novembre, Décembre

La vallée de la Loire offre une riche mosaïque paysagère, comprenant des milieux naturels variés tels que des prairies inondables maillées de bocage et de "boires", des grèves sableuses, des coteaux calcaires...

Ces milieux variés abritent à leur tour de nombreuses espèces végétales et animales, rares ou menacées, comprenant aussi bien des poissons migrateurs (Saumon...), des mammifères aquatiques (Castor d'Europe, Loutre d'Europe) et terrestres (chauves-souris), que des invertébrés (Rosalie des Alpes, Gomphe serpentini...).

Le site Natura 2000 est aussi une zone importante pour l'avifaune migratrice, plus de 30 espèces d'oiseaux patrimoniales telles que les Sternes pierregarin ou le Balbuzard pêcheur y sont présentes et en dépendent.

### Lieux de renseignement

#### Office de Tourisme Saumur Val de Loire

8 bis quai Carnot, 49400 Saumur

[infos@ot-saumur.fr](mailto:infos@ot-saumur.fr)

Tel : 02 41 40 20 60

<http://saumur-tourisme.com>



### Source

SPL Saumur Val de Loire Tourisme

<https://www.ot-saumur.fr/>