

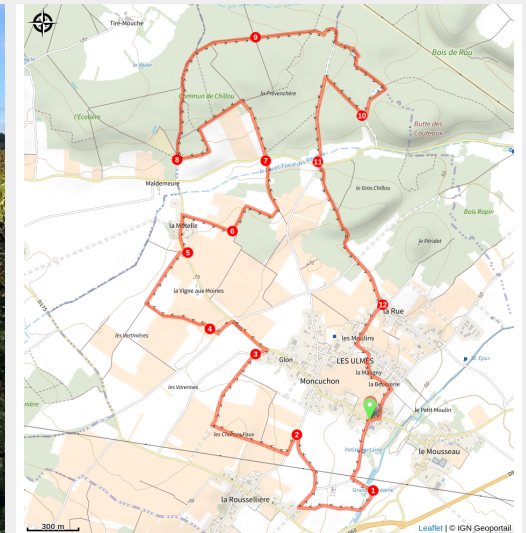
# Circuit de randonnée : Vignes et bois



Balades et randos région de Saumur - Les Ulmes



Moulin et Vignoble - Les Ulmes (Aude Genevoise - SPL SVLT)



*Parcours en relief, au cœur du vignoble.*

## Infos pratiques

Pratique : Pédestre

Durée : 3 h

Longueur : 11.5 km

Dénivelé positif : 133 m

Difficulté : Moyen

Type : Boucle

Thèmes : Vignoble

# Itinéraire

**Départ** : Les Ulmes - Place de l'Église

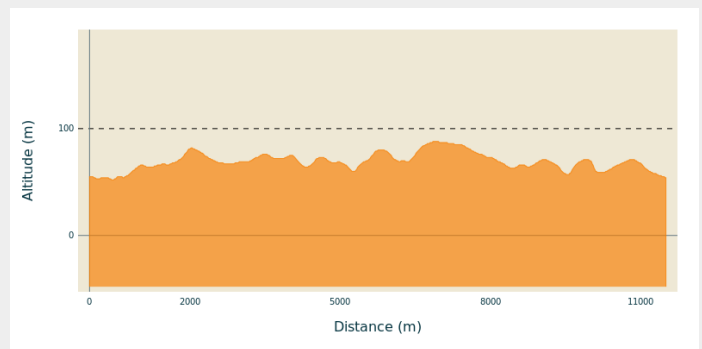
**Balisage** : — PR

**Communes** : 1. Les Ulmes

2. Doué-en-Anjou

3. Rou-Marson

## Profil altimétrique



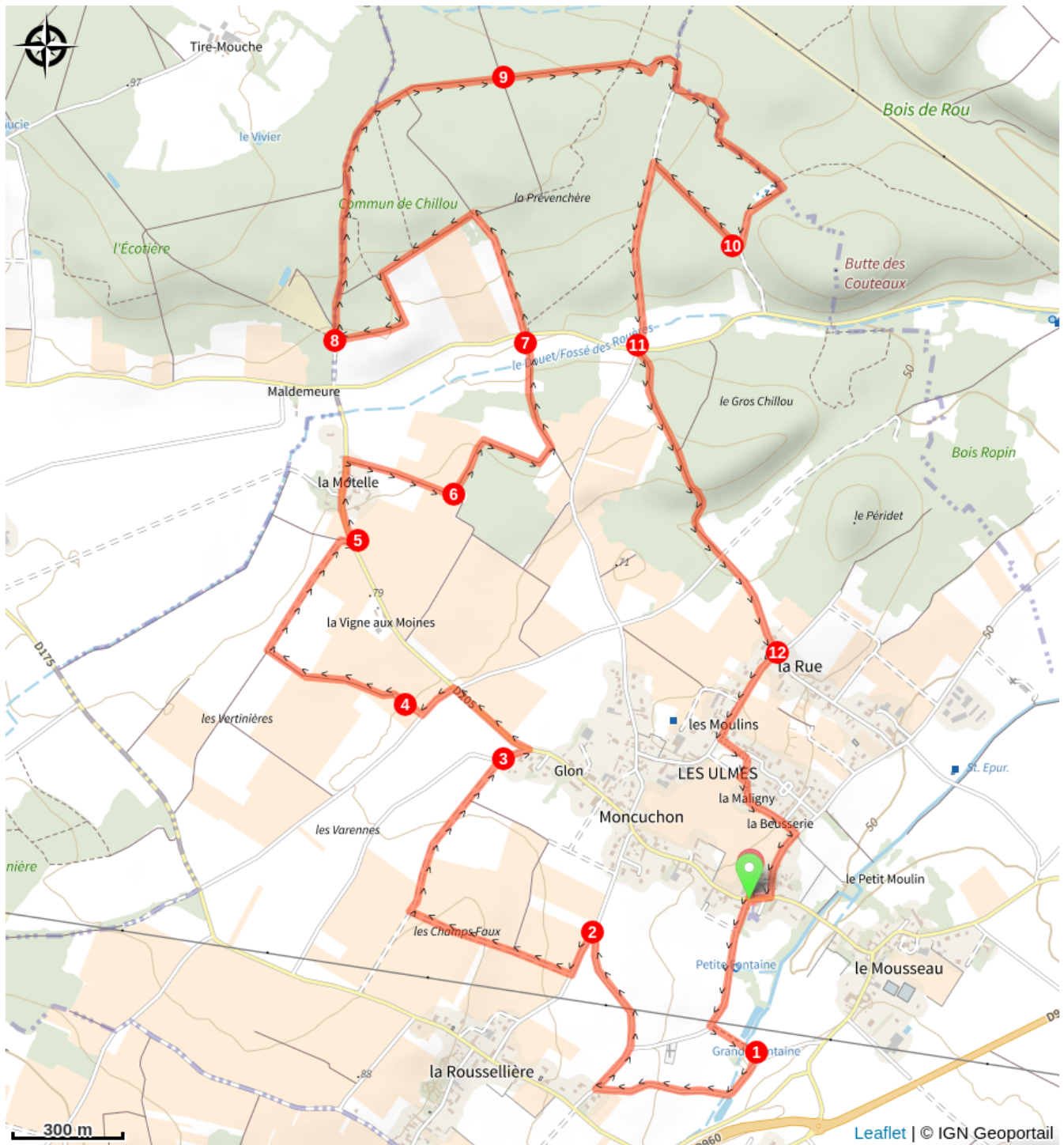
Altitude min 52 m Altitude max 88 m

De la Place de l'église, traversez la D205 et prenez en face, la rue du lavoir qui part au sud. Juste avant le virage à droite, sous la ligne électrique, tournez à gauche. Franchissez un ruisseau et allez jusqu'à la route.

1. Tournez alors à droite. Au croisement suivant, tournez à droite. Ignorez la route à droite conduisant au cimetière.
2. Au croisement (croix), tournez à gauche en angle aigu. Après environ 150 mètres, prenez à droite le chemin qui traverse les vignes. Au bout, tournez à droite et continuez tout droit jusqu'à la route.
3. Suivez la route à droite sur une cinquantaine de mètres. Au croisement, virez à gauche en angle aigu et suivez la D205. Au croisement suivant, tournez à gauche. Prenez ensuite la première route à droite.
4. Après une centaine de mètres, prolongez sur un sentier. Au bout, tournez à droite et suivez le chemin qui, plus loin, fait un virage à droite pour déboucher sur une route, la rue de la Mottelle.
5. Virez à gauche puis prenez le sentier à droite juste après les habitations.
6. À l'intersection, tournez à gauche, longez une vigne à main gauche. Au bout de la vigne, le chemin fait un virage à droite puis, plus loin, un virage à gauche. Peu après, au croisement en T, tournez à gauche.
7. Traversez la D117 et continuez en face. Au croisement suivant, tournez à gauche. Tournez ensuite dans le premier chemin à gauche. Longez un bois à main droite et virez à droite en suivant le chemin.
8. Au carrefour, prenez le premier chemin à droite. Continuez tout droit et ignorez les départs sur les côtés. A la fourche, suivez le chemin qui tourne à droite en ignorant les départs sur les côtés.
9. Au croisement de 4 chemins, continuez tout droit ainsi qu'au prochain carrefour. Ensuite tournez à droite puis à gauche. Suivez le sentier, ignorez un départ sur la gauche et virez à droite.
10. À l'intersection, tournez à droite en angle aigu. Au bout du chemin, tournez à gauche. Ignorez un départ sur la droite et continuez jusqu'à la D177.
11. Traversez la route et prenez en face, le chemin qui part en biais vers la gauche. Ignorez un chemin sur la gauche et, au croisement suivant, allez tout droit.
12. Au croisement suivant, tournez à gauche, rue des Moulins. Prenez le premier chemin à gauche. De nouveau sur une route, à la Maligny, tournez à gauche et

allez jusqu'à l'intersection. Tournez alors à droite rue de l'Ancien Commerce, puis une deuxième fois à droite sur la D205 pour regagner l'église des Ulmes.

# Sur votre chemin...



# Toutes les infos pratiques



## A la campagne

## Vue sur le vignoble

## Accessibilité

### Revêtement

Terre, Revêtement dur (goudron, ciment, plancher)

## Lieux de renseignement

### Office de Tourisme Saumur Val de Loire

8 bis quai Carnot, 49400 Saumur

[infos@ot-saumur.fr](mailto:infos@ot-saumur.fr)

Tel : 02 41 40 20 60

<http://saumur-tourisme.com>



## Source

SPL Saumur Val de Loire Tourisme

<https://www.ot-saumur.fr/>