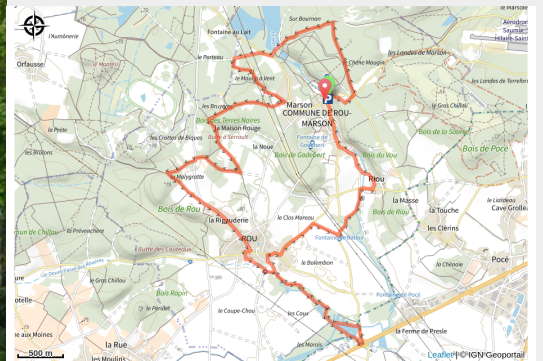


Circuit de randonnée : circuit des trois bourgs

Balades et randos région de Saumur - Rou-Marson



(R. Garratt)



Sentier botanique, fontaine, bois, invitent à découvrir les charmes secrets de ce paisible village.

Infos pratiques

Pratique : Pédestre

Durée : 3 h 30

Longueur : 14.3 km

Dénivelé positif : 105 m

Difficulté : Moyen

Type : Boucle

Thèmes : Forêt

Itinéraire

Départ : Rou-Marson - Parking en face du château

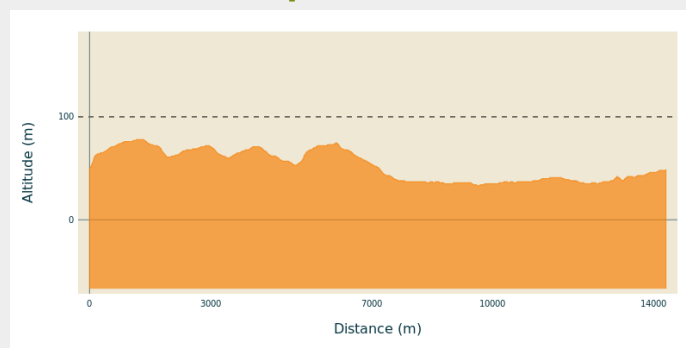
Balisage : — Balisage Bleu

Communes : 1. Rou-Marson

2. Verrie

3. Distré

Profil altimétrique

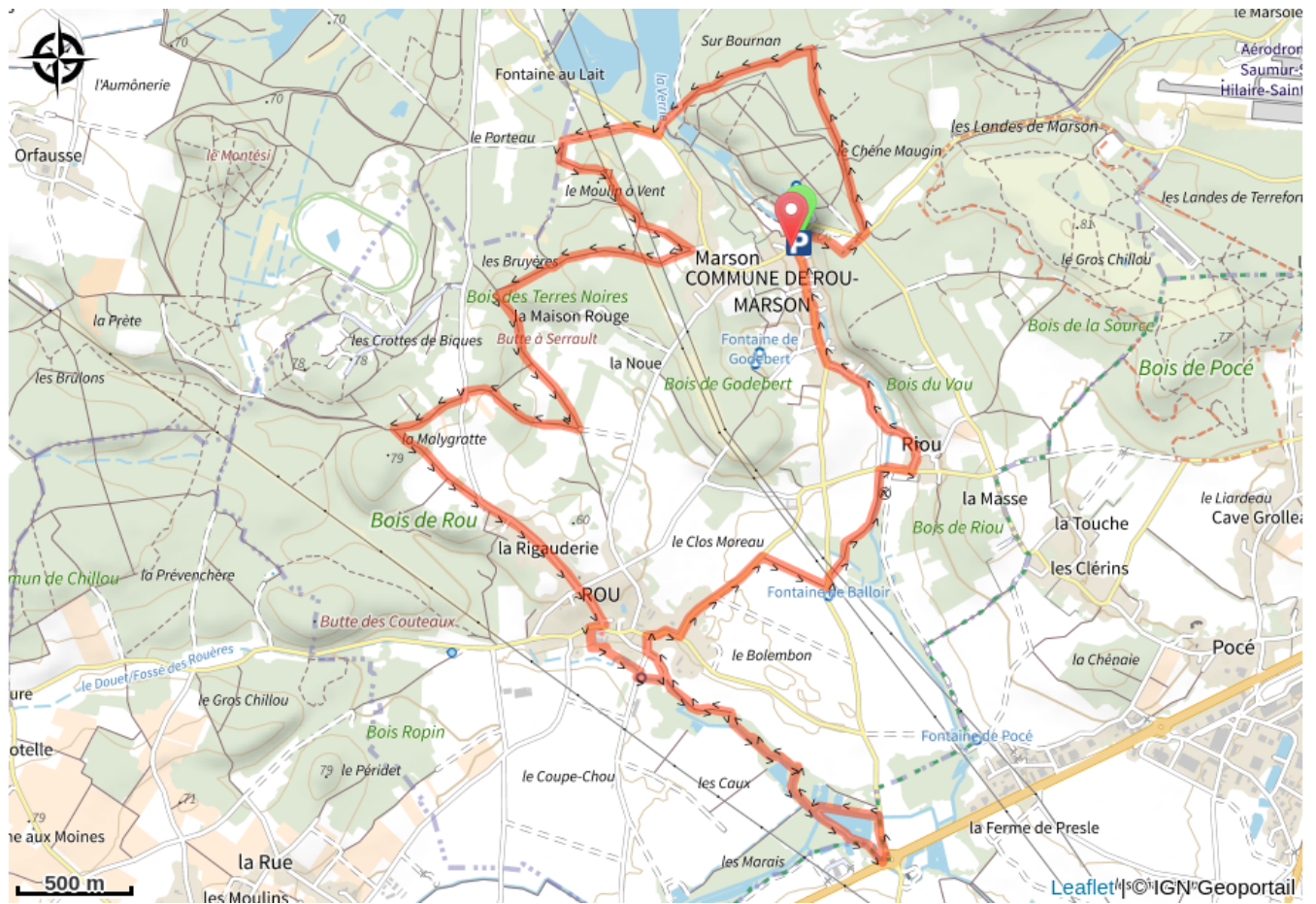


Altitude min 33 m Altitude max 78 m

Étapes :

1. Variante circuit des trois bourgs
7.6 km / 75 m D+ / 2 h

Sur votre chemin...



Toutes les infos pratiques

i Lieux de renseignement

Office de Tourisme Saumur Val de Loire

8 bis quai Carnot, 49400 Saumur

infos@ot-saumur.fr

Tel : 02 41 40 20 60

<http://saumur-tourisme.com>



Source

SPL Saumur Val de Loire Tourisme

<https://www.ot-saumur.fr/>