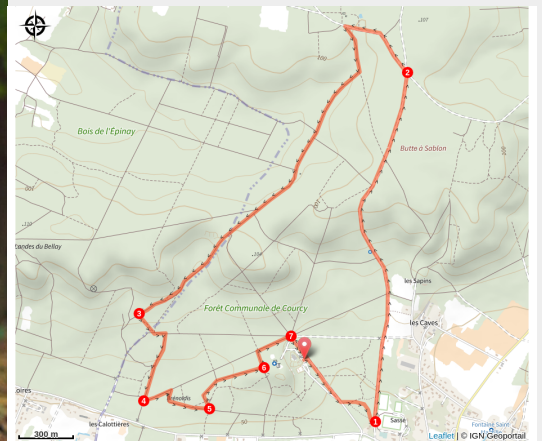


Circuit de randonnée : La forêt de nos ancêtres

Balades et randos région de Saumur - Brain-sur-Allonnes



(Pixabay picography)



Circuit dans les allées sablonneuses de la forêt communale de Courcy où il est fréquent de rencontrer du gibier, notamment des chevreuils. C'est aussi l'occasion de se promener à proximité du site médiéval "La Chevalerie de Sacé"



Infos pratiques

Pratique : Pédestre

Durée : 1 h 30

Longueur : 7.8 km

Dénivelé positif : 96 m

Difficulté : Facile

Type : Boucle

Thèmes : Faune, Flore, Forêt

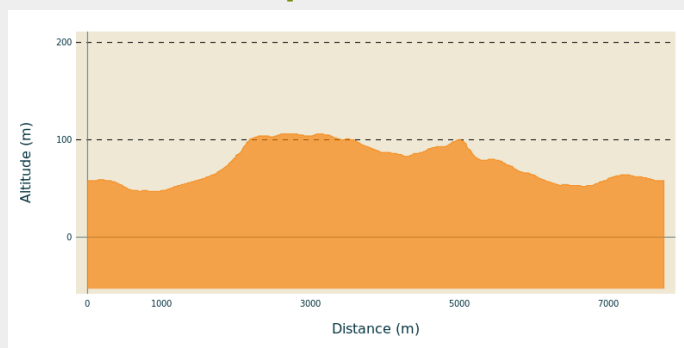
Itinéraire

Départ : Brain-sur-Allonnes - La Chevalerie de Sacé

Balisage : — PR

Communes : 1. Brain-sur-Allonnes
2. Allonnes

Profil altimétrique

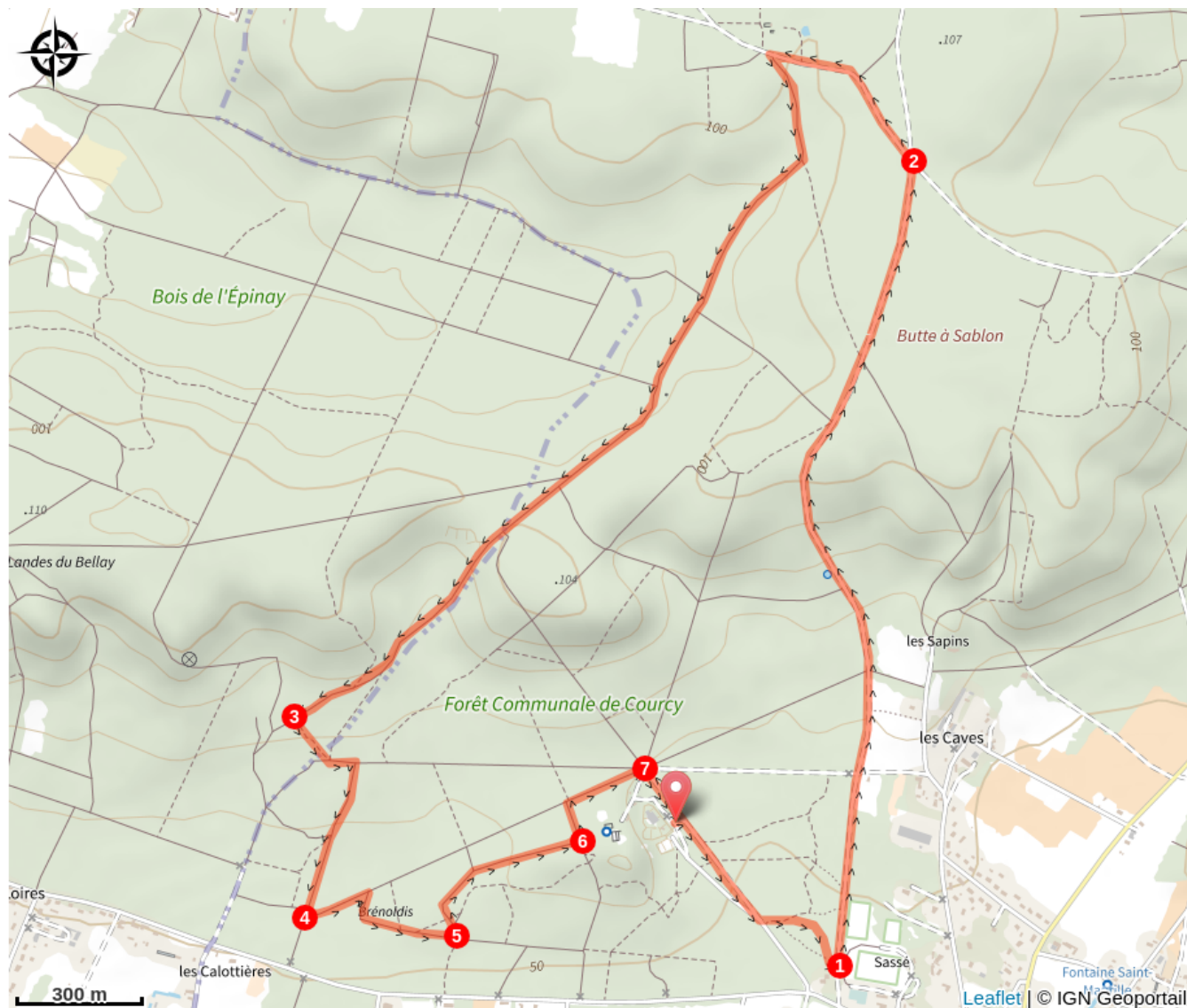


Altitude min 47 m Altitude max 106 m

Du parking, tournez à gauche puis à droite et prenez le chemin sur votre gauche. Continuez-le jusqu'à l'intersection.

1. Prenez à gauche et continuez jusqu'au carrefour au niveau du stade de sport. Continuez sur cette allée jusqu'au carrefour à environ 1,7km.
2. Tournez à gauche puis prenez le premier sentier à gauche. Suivez-le sur environ 2km. Il suit le GR® 36.
3. Virez à gauche, au niveau du 6ème chemin. Tournez à gauche puis à droite et poursuivez jusqu'au carrefour des 4 chemins.
4. Tournez à gauche puis à droite et de nouveau à gauche en angle droit.
5. Prenez le 3ème chemin à gauche, au niveau du site archéologique. Continuez jusqu'à la prochaine intersection.
6. Tournez à gauche puis à droite jusqu'au carrefour des Six Allées.
7. Prenez le 2ème chemin rue à droite et revenez au point de départ.

Sur votre chemin...



Toutes les infos pratiques

Lieux de renseignement

Office de Tourisme Saumur Val de Loire

8 bis quai Carnot, 49400 Saumur

infos@ot-saumur.fr

Tel : 02 41 40 20 60

<http://saumur-tourisme.com>



Source

SPL Saumur Val de Loire Tourisme

<https://www.ot-saumur.fr/>