


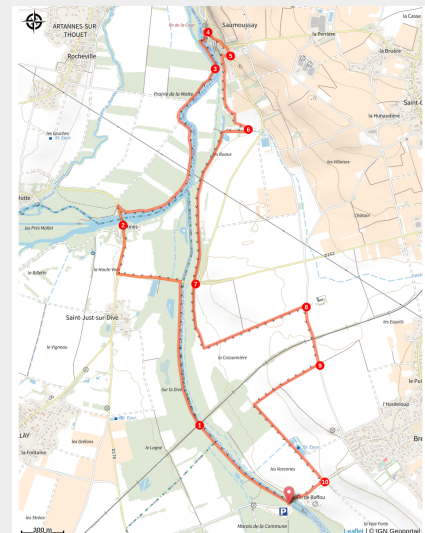
Circuit de randonnée : À la confluence du Thouet et de la Dive



Balades et randos région de Saumur - Bellevigne-les-Châteaux



Randonnée bords du Thouet à Brézé (A. Genevaise - SPL-SVLT)



Ce parcours emprunte des chemins de halage enherbés ou empierrés le long du Thouet et du canal de la Dive, sur les communes de Brézé, Saint-Just-sur-Dive, Chacé et Artannes-sur-Thouet.



Infos pratiques

Pratique : Pédestre

Durée : 2 h 30

Longueur : 10.6 km

Dénivelé positif : 71 m

Difficulté : Facile

Type : Boucle

Thèmes : Faune, Fleuve et rivière, Flore

Itinéraire

Départ : Brézé - Baffou

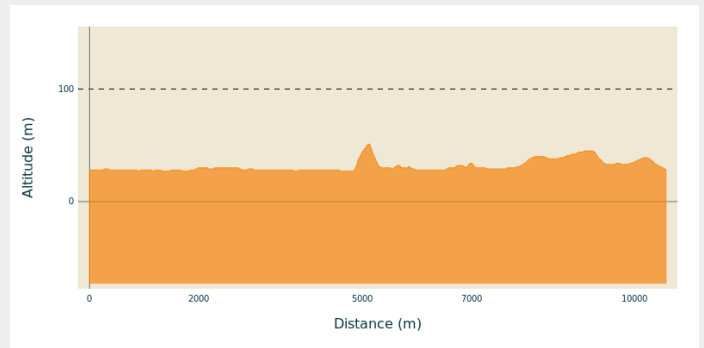
Balisage : — PR

Communes : 1. Bellevigne-les-Châteaux

2. Saint-Just-sur-Dive

3. Artannes-sur-Thouet

Profil altimétrique

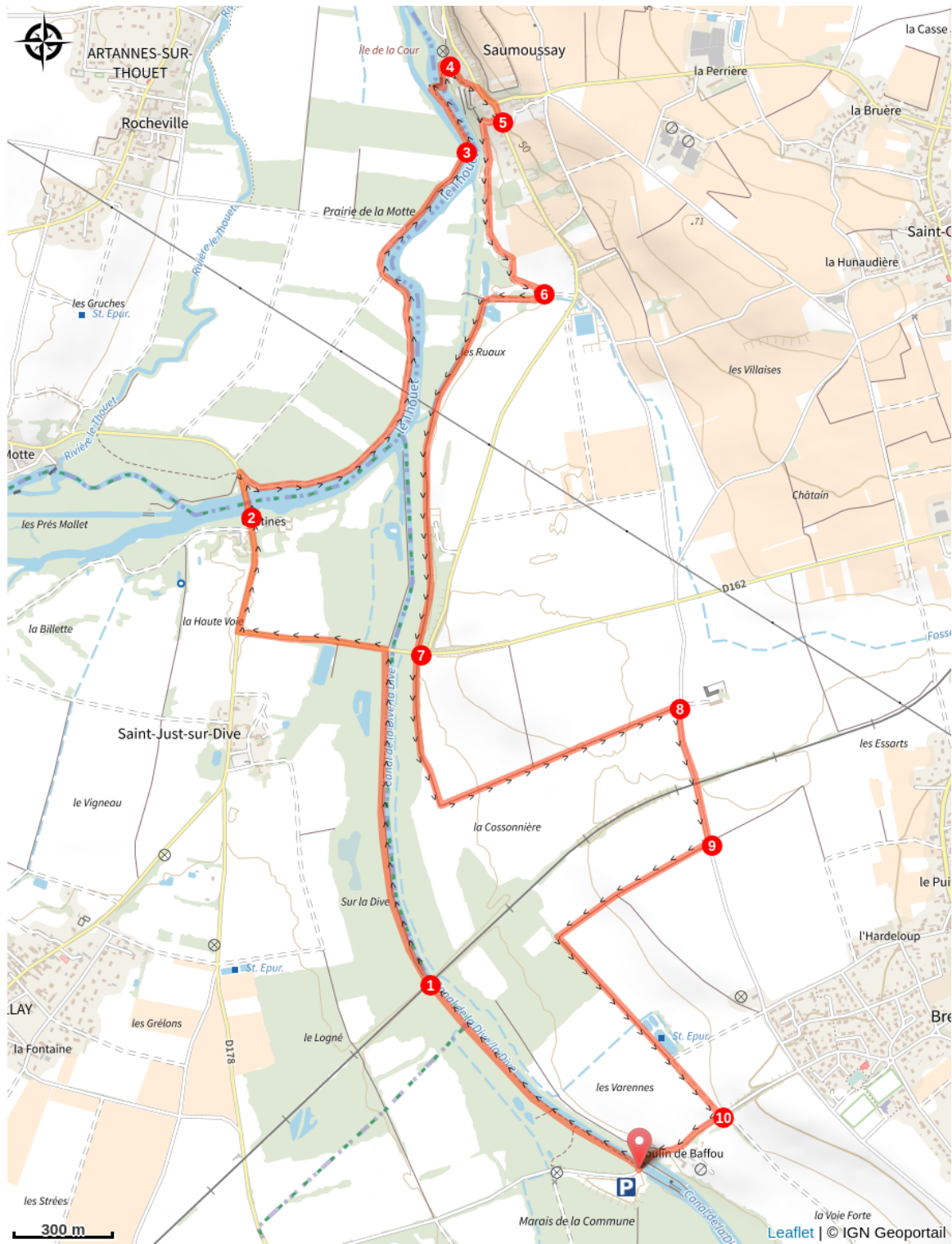


Altitude min 27 m Altitude max 51 m

Du panneau de départ, longez le Canal de la Dive, le long de la côte fleurie jusqu'à la barrière au niveau du chemin de fer.

1. Ouvrez la barrière et traversez en face (refermez la barrière). Continuez tout droit jusqu'à la route puis tournez à gauche au Pont de Saint-Just. Au carrefour de la D360, virez à droite.
2. Traversez le pont du Thouet, puis tournez tout de suite à droite. Suivez le chemin sur environ 1km.
3. Traversez la passerelle. Continuez tout droit puis tournez à droite pour passer le Thouet. Suivez le chemin sur environ 100m.
4. Tournez de nouveau à droite en épingle et remontez le chemin jusqu'à la route puis continuez à droite.
5. Prenez la première route qui descend sur environ 50m puis empruntez un chemin. Suivez-le sur environ 450m.
6. Prenez le chemin des Ruaux à droite et suivez celui-ci jusqu'à D162.
7. Traversez et continuez en face sur le chemin qui va virer à gauche pour rejoindre une route en face du château de Brézé.
8. À la route, virez à droite. Traversez la voie de chemin de fer et continuez sur 150m environ.
9. Au croisement, tournez à droite. Suivez ce chemin qui va virer à gauche et passer près de la station d'épuration avant de rejoindre une route.
10. Tournez à droite et continuez jusqu'au point de départ.

Sur votre chemin...



Toutes les infos pratiques

Recommandations

CHARTE DES BONNES PRATIQUES EN MILIEUX NATURELS

- Respectons les espaces protégés
- Restons sur les sentiers
- Refermons les clôtures et les barrières
- Gardons les chiens en laisse
- Récupérons nos déchets
- Partageons les espaces naturels
- Laissons pousser les fleurs
- Soyons discrets
- Ne faisons pas de feu
- Préservons nos sites
- Privilégions le covoiturage et les transports en commun

Comment venir ?

Accès routier

Parking gratuit au point de départ

Accessibilité

Revêtement

Terre, Revêtement dur (goudron, ciment, plancher)

Zones de sensibilité environnementale

Le long de votre itinéraire, vous allez traverser des zones de sensibilité liées à la présence d'une espèce ou d'un milieu particulier. Dans ces zones, un comportement adapté permet de contribuer à leur préservation. Pour plus d'informations détaillées, des fiches spécifiques sont accessibles pour chaque zone.

Site Natura 2000 de la Vallée de la Loire des Ponts-de-Cé à Montsoreau

Période de sensibilité : Janvier, Février, Mars, Avril, Mai, Juin, Juillet, Août, Septembre, Octobre, Novembre, Décembre

La vallée de la Loire offre une riche mosaïque paysagère, comprenant des milieux naturels variés tels que des prairies inondables maillées de bocage et de "boires", des grèves sableuses, des coteaux calcaires...

Ces milieux variés abritent à leur tour de nombreuses espèces végétales et animales, rares ou menacées, comprenant aussi bien des poissons migrateurs (Saumon...), des mammifères aquatiques (Castor d'Europe, Loutre d'Europe) et terrestres (chauves-souris), que des invertébrés (Rosalie des Alpes, Gomphe serpentini...).

Le site Natura 2000 est aussi une zone importante pour l'avifaune migratrice, plus de 30 espèces d'oiseaux patrimoniales telles que les Sternes pierregarin ou le Balbuzard pêcheur y sont présentes et en dépendent.

Lieux de renseignement

Office de Tourisme Saumur Val de Loire

8 bis quai Carnot, 49400 Saumur

infos@ot-saumur.fr

Tel : 02 41 40 20 60

<http://saumur-tourisme.com>



Source

SPL Saumur Val de Loire Tourisme

<https://www.ot-saumur.fr/>