

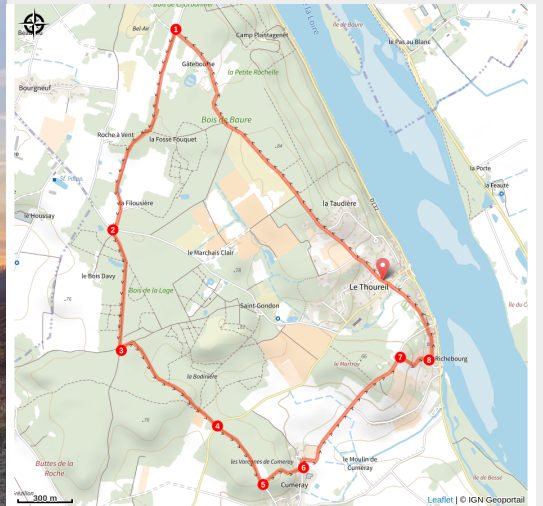
# Circuit de randonnée : De Loire en forêt



Balades et randos région de Saumur - Gennes-Val-de-Loire



Coucher de soleil et bateaux sur la Loire au Thoureil (Simon El Helou - SPL SVLT)



*Circuit vallonné offrant des paysages en bord de Loire et en forêt.*

## Infos pratiques

Pratique : Pédestre

Durée : 2 h

Longueur : 7.1 km

Dénivelé positif : 107 m

Difficulté : Facile

Type : Boucle

Thèmes : Fleuve et rivière, Forêt, Patrimoine et histoire, Vignoble, Vue exceptionnelle

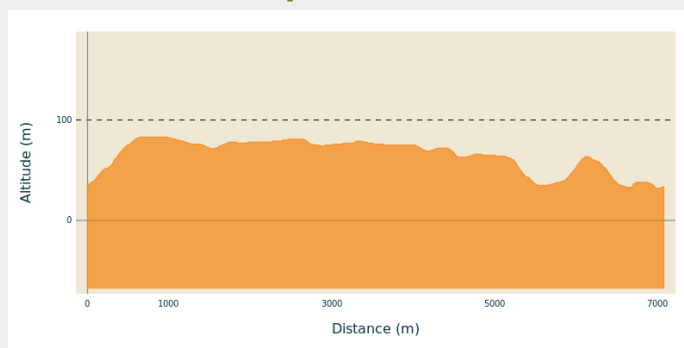
# Itinéraire

**Départ** : Le Thoureil - 2 Chem. de Cr Gain

**Balisage** : — PR

**Communes** : 1. Gennes-Val-de-Loire

## Profil altimétrique

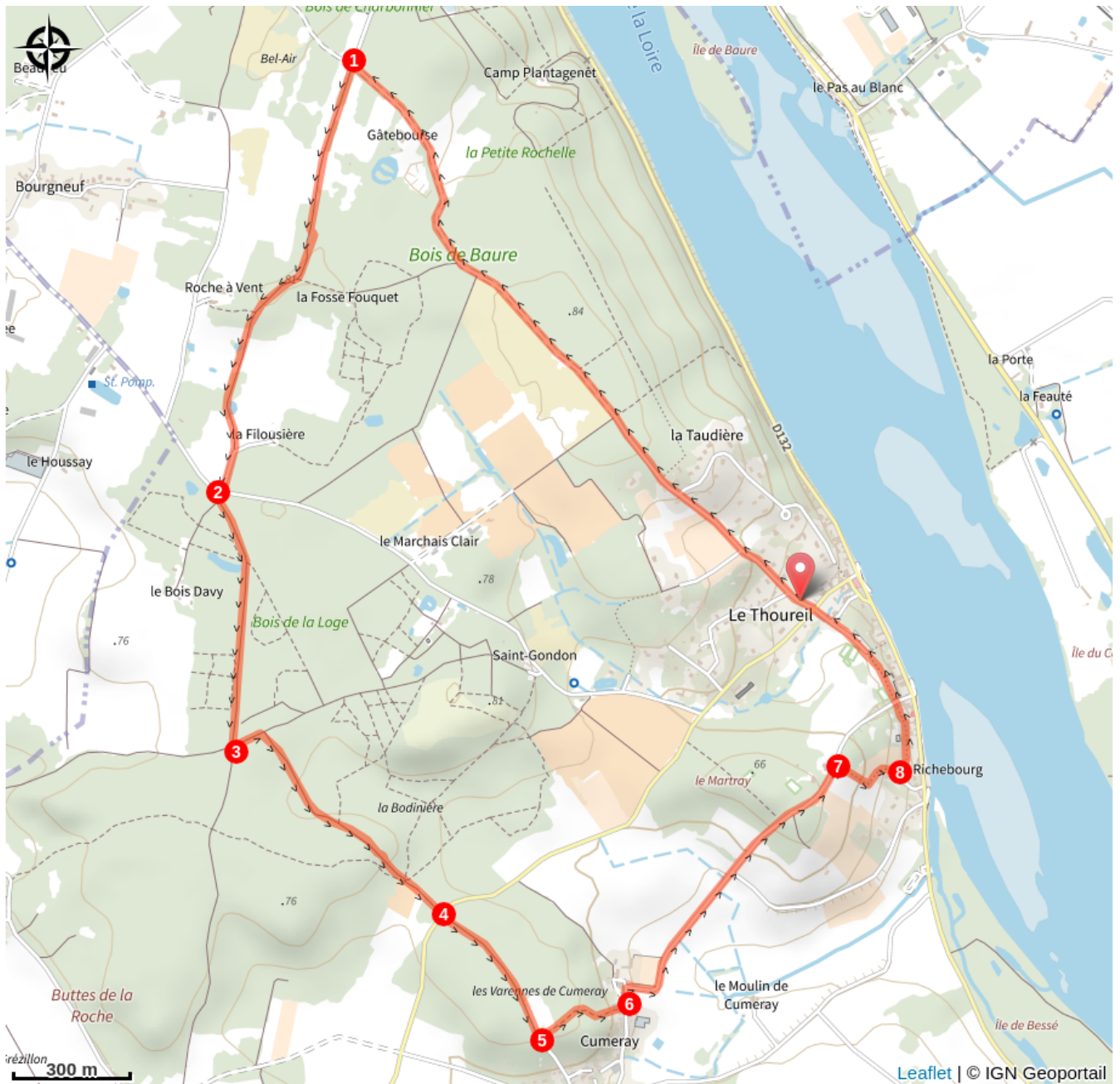


Altitude min 32 m Altitude max 83 m

Du parking, tournez à droite. Suivez la route avec le GR®3 (balisage Rouge et Blanc) sur environ 2km, et ignorez tous les départs sur les côtés.

1. À l'intersection, tournez à gauche. Suivez le chemin jusqu'à la route goudronnée à proximité du lieu-dit la Filousière. Prolongez sur cette route jusqu'au croisement.
2. Tournez alors à droite, puis tout de suite à gauche pour suivre le chemin. Continuez ainsi jusqu'à la prochaine intersection au niveau de la Pierre de Nézan.
3. Tournez à gauche, puis à droite. Continuez sur ce chemin avec orientation Sud-Est.
4. Traversez la D356 et suivez le chemin en face. Dépassez les mégalithes des Varennes de Cumeray et continuez jusqu'au début d'une route.
5. Tournez alors à gauche et suivez le sentier qui vous fait passer entre les habitations.
6. Tournez à gauche et passez au pied de la chapelle. Suivez ensuite la route jusqu'aux premières maisons sur votre gauche.
7. Prenez le chemin à droite : un panorama sur la Loire s'offre à vous.
8. Ignorez la route qui part à droite et obliquez à gauche avec le chemin. Traversez une route puis longez le cimetière. Traversez la D356 et revenez au point de départ.

# Sur votre chemin...



# Toutes les infos pratiques



**A la campagne**



**En forêt**



**Village à -2 km**



**Vue panoramique**



**Vue sur fleuve ou rivière**



**Vue sur le vignoble**

## **Comment venir ?**

Parking conseillé

Parking jouxtant les ateliers municipaux

## **Accessibilité**

Revêtement

Terre, Revêtement dur (goudron, ciment, plancher)

# Zones de sensibilité environnementale

Le long de votre itinéraire, vous allez traverser des zones de sensibilité liées à la présence d'une espèce ou d'un milieu particulier. Dans ces zones, un comportement adapté permet de contribuer à leur préservation. Pour plus d'informations détaillées, des fiches spécifiques sont accessibles pour chaque zone.

## Site Natura 2000 de la Vallée de la Loire des Ponts-de-Cé à Montsoreau

Période de sensibilité : Janvier, Février, Mars, Avril, Mai, Juin, Juillet, Août, Septembre, Octobre, Novembre, Décembre

La vallée de la Loire offre une riche mosaïque paysagère, comprenant des milieux naturels variés tels que des prairies inondables maillées de bocage et de "boires", des grèves sableuses, des coteaux calcaires...

Ces milieux variés abritent à leur tour de nombreuses espèces végétales et animales, rares ou menacées, comprenant aussi bien des poissons migrateurs (Saumon...), des mammifères aquatiques (Castor d'Europe, Loutre d'Europe) et terrestres (chauves-souris), que des invertébrés (Rosalie des Alpes, Gomphe serpentini...).

Le site Natura 2000 est aussi une zone importante pour l'avifaune migratrice, plus de 30 espèces d'oiseaux patrimoniales telles que les Sternes pierregarin ou le Balbuzard pêcheur y sont présentes et en dépendent.

## Grèves de la Loire de la Daguinière au Thourel

Période de sensibilité : Avril, Mai, Juin, Juillet, Août

La vallée de la Loire offre une riche mosaïque paysagère, comprenant des milieux naturels variés tels que des prairies inondables maillées de bocage et de "boires", des grèves sableuses, des coteaux calcaires...

Ces milieux variés abritent à leur tour de nombreuses espèces végétales et animales, rares ou menacées, comprenant aussi bien des poissons migrateurs (Saumon...), des mammifères aquatiques (Castor d'Europe, Loutre d'Europe) et terrestres (chauves-souris), que des invertébrés (Rosalie des Alpes, Gomphe serpentini...).

Le site Natura 2000 est aussi une zone importante pour l'avifaune migratrice, plus de 30 espèces d'oiseaux patrimoniales telles que les Sternes pierregarin ou le Balbuzard pêcheur y sont présentes et en dépendent.

## **i** Lieux de renseignement

### **Bureau d'Information Touristique de Gennes-Val-de-Loire (ouvert en saison)**

Place de l'étoile, 49350 Gennes-Val-de-Loire

Tel : 02 41 51 09 10



### **Office de Tourisme Saumur Val de Loire**

8 bis quai Carnot, 49400 Saumur

infos@ot-saumur.fr

Tel : 02 41 40 20 60

<http://saumur-tourisme.com>



## **Source**

SPL Saumur Val de Loire Tourisme

<https://www.ot-saumur.fr/>