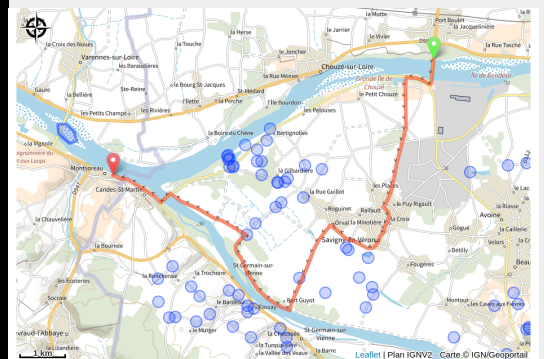
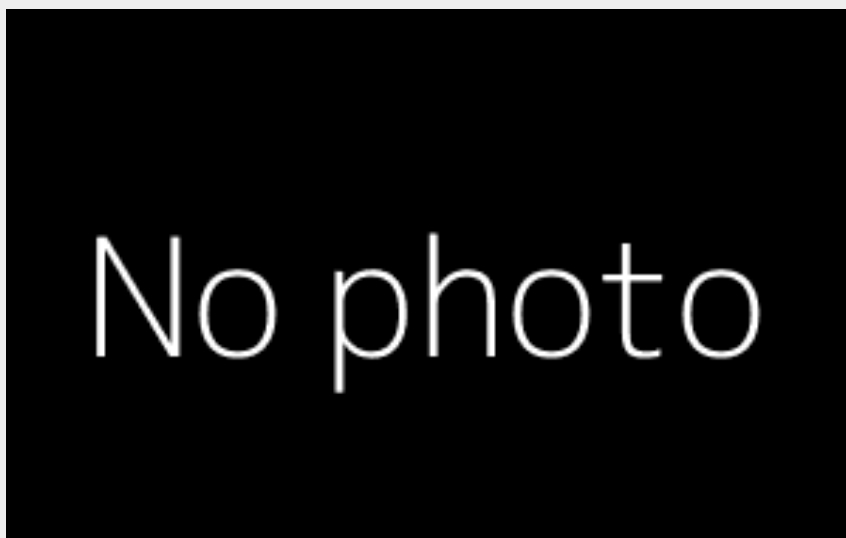


# Loire à Vélo via Communauté de Communes Chinon Vienne et Loire - Liaison Bourgueil/Candes-Saint-Martin



Balades et randos région de Chinon



Chinon, ville incontournable à plusieurs titres ! Se balader dans les rues médiévales est un pur plaisir. L'architecture y est riche et typique de notre Touraine ! Ici, le piéton (et le cycliste) est roi et peut rejoindre les bords de Vienne, la plage et la guinguette pour un moment de délicieux farniente.

## Infos pratiques

Pratique : Vélo

Durée : 1 h 15

Longueur : 14.7 km

Dénivelé positif : 58 m

Difficulté : Facile

Type : Itinérance

Thèmes : Fleuve et rivière,  
Vignoble

# Itinéraire

**Départ** : Bourgueil

**Arrivée** : Candès-Saint-Martin

**Communes** : 1. Chouzé-sur-Loire

2. La Chapelle-sur-Loire

3. Avoine

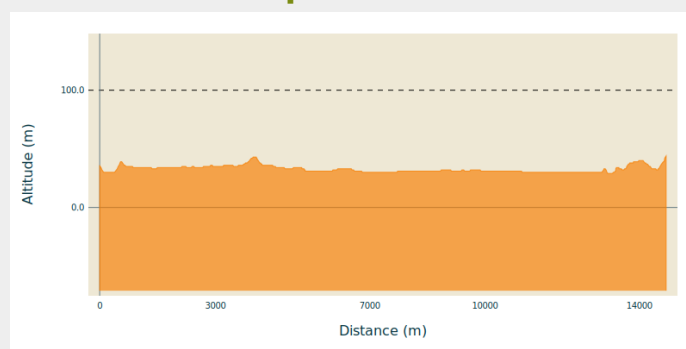
4. Savigny-en-Véron

5. Saint-Germain-sur-Vienne

6. Candès-Saint-Martin

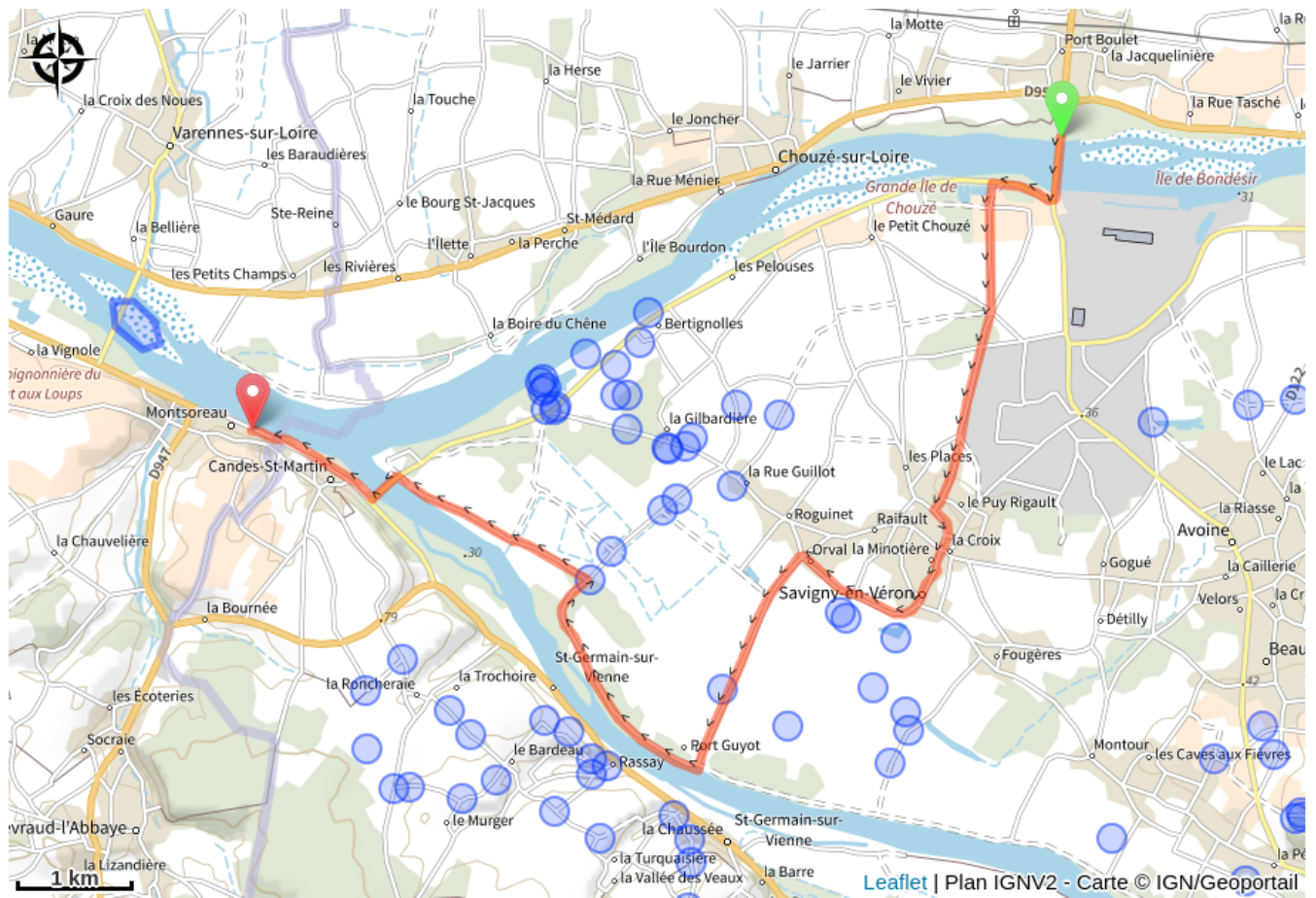
7. Montsoreau

## Profil altimétrique



Altitude min 29 m Altitude max 44 m

# Sur votre route...



# Toutes les informations pratiques

 **Au bord de l'eau**

## **Lieux de renseignement**

### **Office de Tourisme Touraine Nature - Bourgueil**

16, pl. de l'église, 37140 Bourgueil

infotourainenature@gmail.com

Tel : 02 47 97 91 39

<https://www.tourainenature.com/>



### **OT Azay Chinon Val de Loire - Chinon**

1 Rue Rabelais,, 37500 Chinon

tourisme@azay-chinon-valdeloire.com

Tel : 02 47 93 17 85

<https://www.azay-chinon-valdeloire.com/>