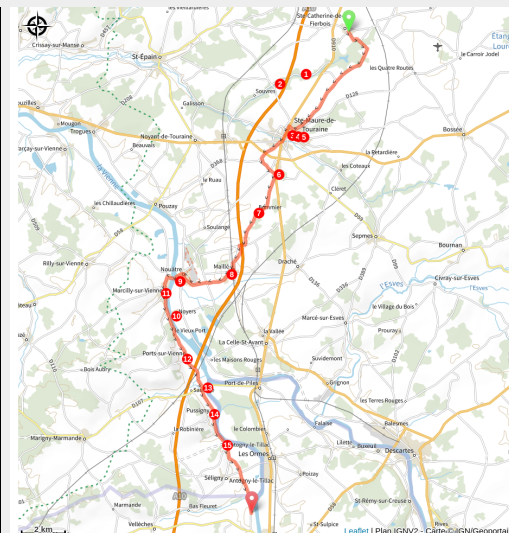
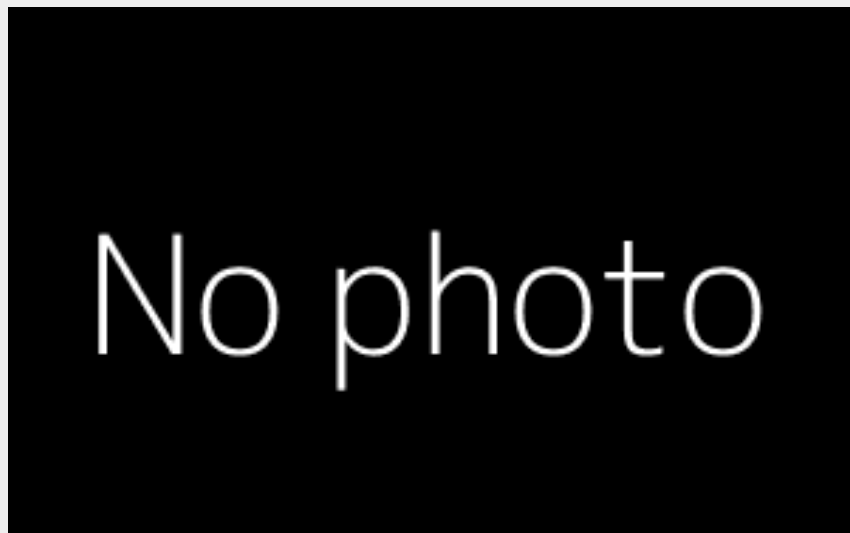


Saint-Jacques à Vélo via Touraine Val de Vienne



Balades et randos région d'Azay-le-Rideau



La Via Turonensis, ou route de Tours, est le plus long chemin de pèlerinage vers Saint-Jacques-de-Compostelle. Autrefois très fréquenté, le « Grand Chemin de Saint-Jacques » accueillait des marcheurs venus du nord (Royaume-Uni) et du nord-est de l'Europe (Scandinavie, Danemark, Allemagne, Pays-Bas et Belgique). Caractérisée par ses pentes douces, elle est empruntée par les cyclistes nordiques depuis 20 ans. Aujourd'hui, c'est le chemin de pèlerinage le plus prisé des cyclistes en France.

Embarquez pour une aventure cyclotouristique à travers les paysages bucoliques de Sainte-Maure-de-Touraine, Maillé, Nouâtre, Marcilly-sur-

Infos pratiques

Pratique : Vélo

Durée : 2 h 30

Longueur : 32.3 km

Dénivelé positif : 189 m

Difficulté : Moyen

Type : Itinérance

Thèmes : Fleuve et rivière,
Patrimoine et histoire, Troglodyte

Vienne, Ports-sur-Vienne, Pussigny, Antogny-le-Tillac et leurs alentours depuis la célèbre piste de Jeanne d'Arc !

Itinéraire

Départ : Sainte-Catherine-de-Fierbois

Arrivée : Antogny-le-Tillac

Balisage : 🚲 Accueil Vélo

Communes : 1. Sainte-Catherine-de-Fierbois

2. Sainte-Maure-de-Touraine

3. Maillé

4. Nouâtre

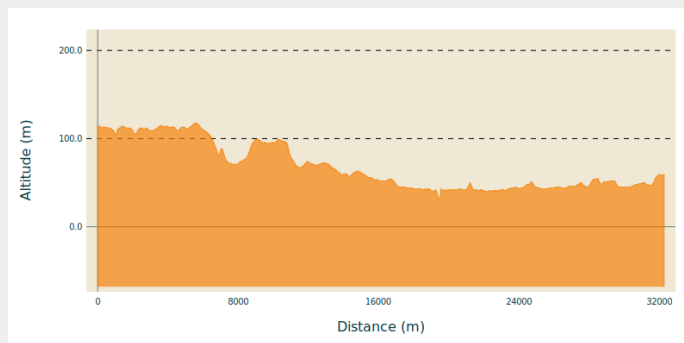
5. Marcilly-sur-Vienne

6. Ports-sur-Vienne

7. Pussigny

8. Antogny-le-Tillac

Profil altimétrique



Altitude min 32 m Altitude max 118 m

1. Chapelle Notre-Dame de Lorette à Saint-Epain

Insolite chapelle creusée dans la roche, cet oratoire aurait été construit au XIV^{ème} ou XV^{ème} siècle. A l'intérieur une coquille sculptée à côté du bénitier fait penser à Saint-Jacques de Compostelle. Chaque année a lieu un pèlerinage le 1^{er} dimanche d'octobre

2. Vallée de Courtineau

Vallée verdoyante qui épouse les contours de la falaise crayeuse avec une multitude d'habitations troglodytiques.

3. Halles de Sainte-Maure-de-Touraine

Construites en 1448 par Aymard de la Rochefoucault, les halles ont été restaurées en 1672 par Anne de Rohan. Elles abritaient des greniers à sels détruits au XIX^{ème} siècle. Cette construction, instruite aux Monuments Historiques, présente sur ses façades est et ouest deux portes monumentales surmontées chacune d'un fronton courbe soutenu par des consoles et par des anges émergeant des chutes de fruits.

4. Château et crypte

Le Château fut construit vers 990 par Foulques Nerra. Il fut remplacé par une construction en pierre avec un donjon central carrée au XIV^{ème} siècle. Sous l'église, se situe un crypte du XI^{ème} siècle divisée en 3 nefs parallèles voutées en plein cintre.

5. Prieuré Saint-Mesmin

Fondé par Hugues 1^{er} de Sainte-Maure et construit en 1050. De ce bâtiment de style roman, seul le bras nord du transept, doté de deux petites absidioles, subsiste.

6. **Croix de la liberté**

Cette croix tréflée est particulière de par sa forme originale et le déambulatoire circulaire qui l'entoure. Elle marque le départ du GR 655 au sud de la ville.

7. **Le dolmen de Boumiers**

Il date de 4000 à 5000 ans avant Jésus-Christ.

Pour les populations néolithiques, il servait de monument funéraire.

8. **Maillé**

Le 25 août 1944, alors que Paris fête la libération, 124 habitants sont massacrés par des soldats allemands. Le témoignage de ce drame est retracé dans la Maison du Souvenir. L'église dédiée à Saint Martin possède des soubassements du XIème et un porche du XIIème siècle, le blason de la ville de Maillé est constitué de gueules au chevron d'argent accompagné de trois coquilles d'or.

9. **Eglise Saint-Léger de Nouâtre**

Construite en 1483, l'église remplace un édifice dédié à Saint Révérend dont la vie a été retracée grâce à une longue fresque en bandeaux de douze tableaux. Un triptyque de 15ème siècle, en albâtre, avec 43 personnages sculptés, est justement célèbre. Intitulé la Judée, il représente la Passion du Christ en cinq tableaux, encadrés par Saint Jacques et Saint Barbe. Rénovation en 2017.

10. **Abbaye de Noyers**

Au Sud du bourg de Nouâtre, l'abbaye de Noyers, fondée au XIème siècle par le chevalier Hubert, compagnon de Foulques Nerra, fut une ancienne Abbaye bénédictine dont il reste aujourd'hui d'imposants bâtiments du 18ème siècle, dont la porte d'entrée avec un blason surmonté d'une couronne royale. Une partie du pavage de la salle capitulaire est dans l'église de Noyers. Il est évoqué dans la charte 437 (de 1120) du cartulaire de Noyers, que Pétronille, épouse de Pierre de Tebert, veut aller à Saint-Jacques.

11. **Tympan de l'église de Marcilly-sur-Vienne**

L'église Saint Blaise date de la fin du XVème siècle. En pierre de taille et d'inspiration gothique, elle est marquée par l'influence de la Renaissance. Elle reste un exemple de l'art de la Touraine de la fin du Moyen-Âge. Sur les murs du chevet, on retrouve des graffiti, marques des plus importantes crues. La plus ancienne date de 1530 et celle de juillet 1792 garde le souvenir du plus haut niveau de la Vienne jamais enregistré. Ces témoignages précieux, plus ou moins entaillés dans le tuffeau représentent aujourd'hui une vraie "mémoire de Pierre" pour l'Histoire locale.

12. **Coquille de l'église de Ports-sur-Vienne**

Le nom de la ville indique la présence de plusieurs accostages de batellerie. À l'intérieur de l'église du XIème siècle avec son clocher en charpente, un coquillage bénitier renforce l'évocation du chemin de Saint-Jacques de Compostelle.

13. **Bec des deux eaux**

On peut assister à la convergence des deux rivières Vienne et Creuse que l'on nomme confluence. La navigation fluviale était le mode de transport le plus utilisé au Moyen-Âge. Matériaux, vivres et voyageurs étaient transportés entre

deux crues. C'est souvent par voie fluviale que les pèlerins du Moyen-Âge voyageaient.

14. **Porche de l'église de Pussigny**

L'église romane dédiée à Saint Clair appartenait au XIème siècle à l'abbaye de Noyers. Il ne subsiste du XIIème siècle que la façade et une porte en plein cintre à trois rouleaux. Le reste a été reconstruit aux XVIIIème et XIXème siècles. La stèle sur la place du village a été réalisée par un sculpteur local. A Pussigny un panneau mis en place cette année indique qu'il reste 1275 kms pour aller jusqu'à Compostelle en vélo.

15. **Eglise romane d'Antogny-le-Tillac**

Reconstruite au XIème siècle, puis modifiée au XIIème siècle, cette église romane possède un chœur voûté et un clocher octogonal. C'est d'Antogny-le-Tillac que Dame Pétronille serait partie pour Saint-Jacques en 1120.

Toutes les informations pratiques

Recommandations

Les hébergements

Depuis 2011 la halte jacquaire du village de Vaux, animée par des voisins accueillants, est devenue un incontournable de la voie de Tours pour les pèlerins de Saint-Jacques. Elle est réservée aux pèlerins ayant leur credential. Les campings de Sainte-Maure-de-Touraine et Marcilly-sur-Vienne sont équipés d'abris-cyclos (hébergements sur pilotis) et labellisés accueil vélo. Leurs capacités d'accueils permettent de satisfaire la demande des pèlerins à pied ou à vélo, toujours plus nombreux.

Lieux de renseignement

OT Azay Chinon Val de Loire - Azay

4 Rue du Château, 37190 Azay-le-Rideau

tourisme@azay-chinon-valdeloire.com

Tel : 02 47 45 44 40

<https://www.azay-chinon-valdeloire.com/>

OT Azay Chinon Val de Loire - Chinon

1 Rue Rabelais,, 37500 Chinon

tourisme@azay-chinon-valdeloire.com

Tel : 02 47 93 17 85

<https://www.azay-chinon-valdeloire.com/>

OT Azay Chinon Val de Loire - Montbazon

Rd 910, 37250 Montbazon

tourisme@azay-chinon-valdeloire.com

Tel : 02 47 26 97 87

<https://www.azay-chinon-valdeloire.com/>

OT Azay Chinon Val de Loire - Richelieu

Place du Marché, 37120 Richelieu

tourisme@azay-chinon-valdeloire.com

Tel : 02 47 58 13 62

<https://www.azay-chinon-valdeloire.com/>

OT Azay Chinon Val de Loire - Ste Maure

77 Av. du Général de Gaulle, 37800

Sainte-Maure-de-Touraine

tourisme@azay-chinon-valdeloire.com

Tel : 02 47 65 66 20

<https://www.azay-chinon-valdeloire.com/>