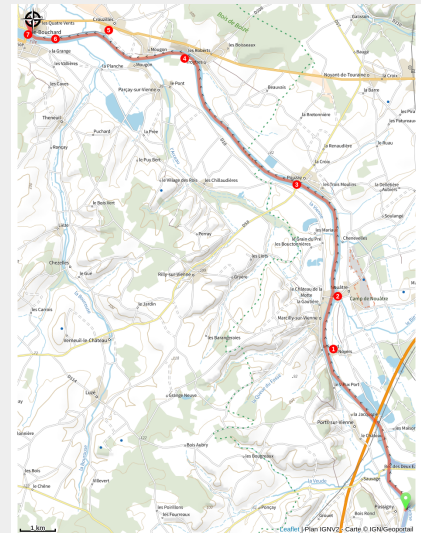


# De Pussigny à l'Île Bouchard

Balades et randos région de Richelieu/Île-Bouchard/Sainte Maure - Pussigny



Coucher de soleil sur la Vienne



*La Vienne est l'un des principaux affluents de la Loire.  
La qualité de ses eaux fait d'elle un hôte privilégié pour les poissons migrateurs.  
Saumons, Anguilles, Aloses ou encore Lamproies s'y côtoient.*

Le long de cette descente paisible de la Vienne vous trouverez des petits villages et les paysages typiques des vallées alluviales ; des coteaux calcaires ou plaines d'inondation.

Sur ce parcours de nombreux lieux de mises à l'eau vous permettrons de faire des pauses :

- Nouâtre - Noyers
- Nouâtre - bourg
- Marcilly sur Vienne - plage
- Pouzay
- Parçay-sur-Vienne

## Infos pratiques

Pratique : Canoë

Durée : 4 h

Longueur : 21.6 km

Dénivelé positif : 3 m

Difficulté : Moyen

Type : Itinérance

Thèmes : Faune, Fleuve et rivière, Flore, Vue exceptionnelle

# Itinéraire

**Départ** : Plage de Pussigny

**Arrivée** : Île Bouchard

**Communes** : 1. Pussigny

2. Port-de-Piles

3. Ports-sur-Vienne

4. Nouâtre

5. Marcilly-sur-Vienne

6. Pouzay

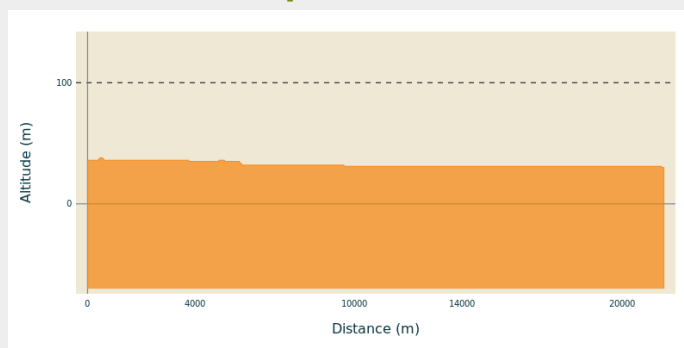
7. Parçay-sur-Vienne

8. Trogues

9. Cruzilles

10. L'Île-Bouchard

## Profil altimétrique



Altitude min 30 m Altitude max 38 m

### 1. Noyers

Une lumière douce se reflète sur les vieilles pierres de ce hameau. La sensation de tranquillité qui en émane est renforcée par la présence de la Vienne, dont les reflets brillants illuminent les coteaux de l'autre rive. Les ruelles de ce bourg recèlent de trésors architecturaux et décoratifs dont la pièce maîtresse est le portail de l'ancienne Abbaye bénédictine, fondée au XIe siècle.

### 2. Nouâtre

Ce village doit son nom au château que Foulques Nerra érigeât au Xe siècle en bord de Vienne, dont les vestiges de 3 tours sont encore visibles. Dans l'église, découvrez le retable de la Passion, hauts reliefs sculptés en albâtre du XVe siècle (visite sur demande auprès de la mairie).

### 3. Pouzay

L'église Notre-Dame, reconstruite au XIXe siècle abrite un clocher carré à baies géminées daté du XIIe siècle. Il est surmonté d'une flèche hexagonale en pierre du XVe siècle.

### 4. Cale de Parçay-sur-Vienne

Après avoir passé "La Musse", un ancien village de pêcheurs, vous découvrirez la cale de mise à l'eau de Parçay-sur-Vienne en rive gauche pour faire une pause.

### 5. Cruzilles

Des travaux entrepris dans le chevet de l'église Notre Dame (XII et XIIIe) ont permis de mettre au jour des sarcophages Mérovingiens.

### 6. Pont ferré de l'Île Bouchard

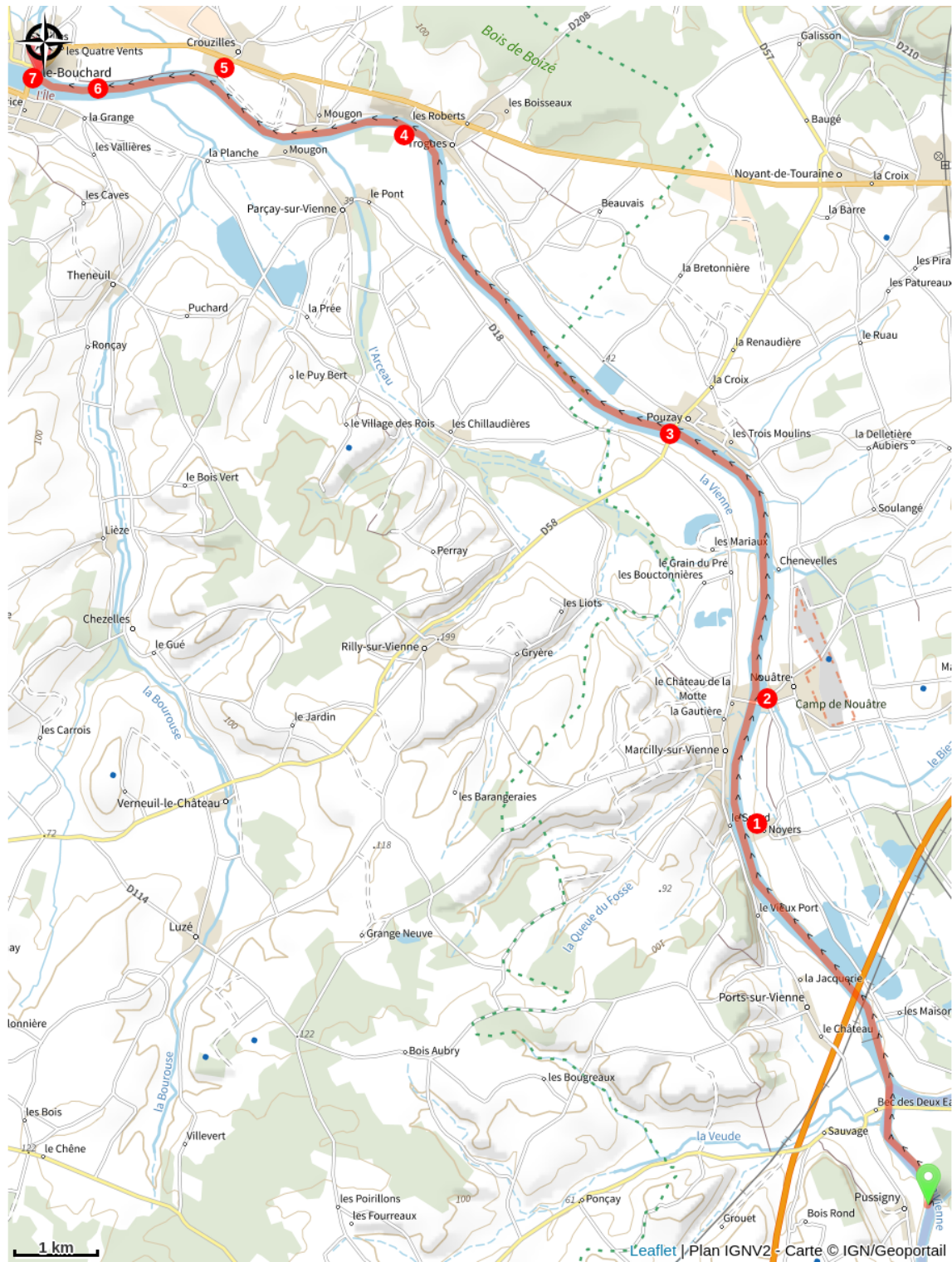
### 7. Île Bouchard

Les ponts, emblèmes de la ville, sont à l'origine de la réunion en 1832 des communes de Saint-Gilles (au Nord) et de Saint-Maurice (au Sud). Le quartier Saint-Maurice abrite l'un des édifices romans les plus anciens de France : le Prieuré Saint-Léonard, construit vers 1067. A proximité, l'ancienne gare accueille le musée des traditions locales.

## Étapes :

- 1.** De Pussigny à Marcilly-sur-Vienne  
7.3 km / 3 m D+ / 1 h 30
- 2.** De Nouâtre (Noyers) à Pouzay  
6.4 km / 0 m D+ / 1 h 6
- 3.** De Pouzay à l'Île Bouchard  
10.8 km / 0 m D+ / 1 h 50
- 4.** De Parçay-sur-Vienne à l'Île Bouchard  
5.2 km / 0 m D+ / 1 h

# Sur votre chemin...



# Toutes les infos pratiques

## Au bord de l'eau

### **Recommandations**

#### SÉCURITÉ

- Savoir nager 25 mètres et s'immerger.
- Le port effectif d'un gilet de sauvetage, adapté et conforme aux normes, est obligatoire. Prévoir des chaussures fermées et antidérapantes.
- Prudence conseillée à l'approche de certains ponts ; suivre le chenal balisé, ou passer sous l'arche de pont indiquée par le panneau
- Attention aux mouvements d'eau derrière les piles de ponts et les obstacles.
- Ne pas s'accrocher aux bouées et balises.
- Compte tenu des aléas climatiques et hydrauliques, nous ne saurions être tenus responsables de la non-conformité des informations présentées sur cette fiche
- Faire attention aux cyanobactéries présente dans la Vienne : [en savoir plus](#)

#### BONNE CONDUITE

- Ne débarquez pas :
  - ailleurs que dans les endroits aménagés,
  - sur les îlots et les bancs de sable où nichent les oiseaux dont les œufs au sol sont invisibles,
  - sur les îles qui sont souvent propriétés privées.
- Évitez de déranger les animaux en criant ou en sautant dans l'eau.
- Respectez les autres usagers de la Loire (pêcheurs, bateaux à passagers...).
- Ne jetez et ne brûlez pas vos déchets : emmenez-les avec vous.

NOUS VOUS RAPPELONS QUE VOUS NAVIGUEZ SOUS VOTRE PLEINE ET ENTIÈRE RESPONSABILITÉ

## **Lieux de renseignement**

### **OT Azay Chinon Val de Loire - Azay**

4 Rue du Château, 37190 Azay-le-Rideau

tourisme@azay-chinon-valde Loire.com

Tel : 02 47 45 44 40

<https://www.azay-chinon-valde Loire.com/>

### **OT Azay Chinon Val de Loire - Chinon**

1 Rue Rabelais,, 37500 Chinon

tourisme@azay-chinon-valde Loire.com

Tel : 02 47 93 17 85

<https://www.azay-chinon-valde Loire.com/>

### **OT Azay Chinon Val de Loire - Richelieu**

Place du Marché, 37120 Richelieu

tourisme@azay-chinon-valde Loire.com

Tel : 02 47 58 13 62

<https://www.azay-chinon-valde Loire.com/>

### **OT Azay Chinon Val de Loire - Ste Maure**

77 Av. du Général de Gaulle, 37800

Sainte-Maure-de-Touraine

tourisme@azay-chinon-valde Loire.com

Tel : 02 47 65 66 20

<https://www.azay-chinon-valde Loire.com/>