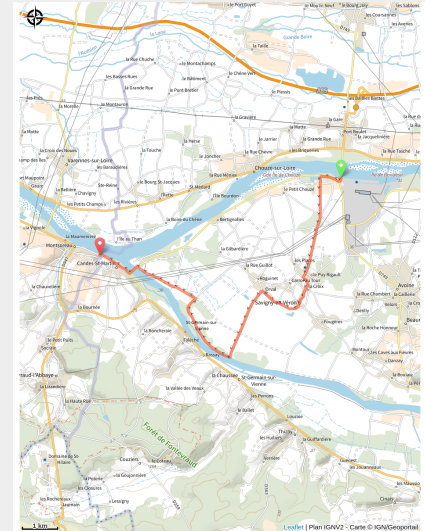


La Loire à Vélo - Liaison entre Bourgueil et Candes-Saint-Martin

Balades et randos région de Chinon - Avoine



(Jean-Christophe Coutand)



Chinon, ville incontournable à plusieurs titres ! Se balader dans les rues médiévales est un pur plaisir. L'architecture y est riche et typique de notre Touraine ! Ici, le piéton (et le cycliste) est roi et peut rejoindre les bords de la Vienne, la plage et la guinguette pour un moment de délicieux farniente.

Infos pratiques

Pratique : Vélo

Durée : 45 min

Longueur : 14.1 km

Dénivelé positif : 44 m

Difficulté : Facile

Type : Itinérance

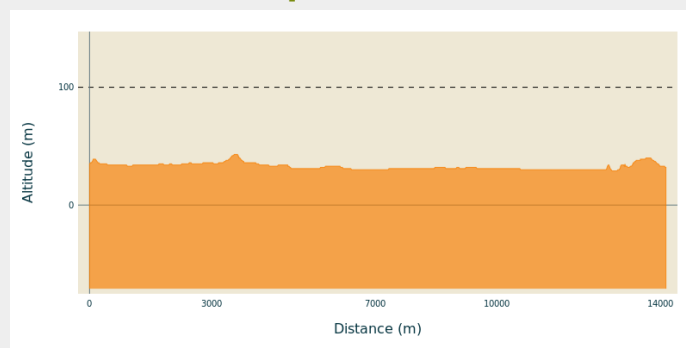
Itinéraire

Départ : Savigny-en-Véron

Arrivée : Candes-Saint-Martin

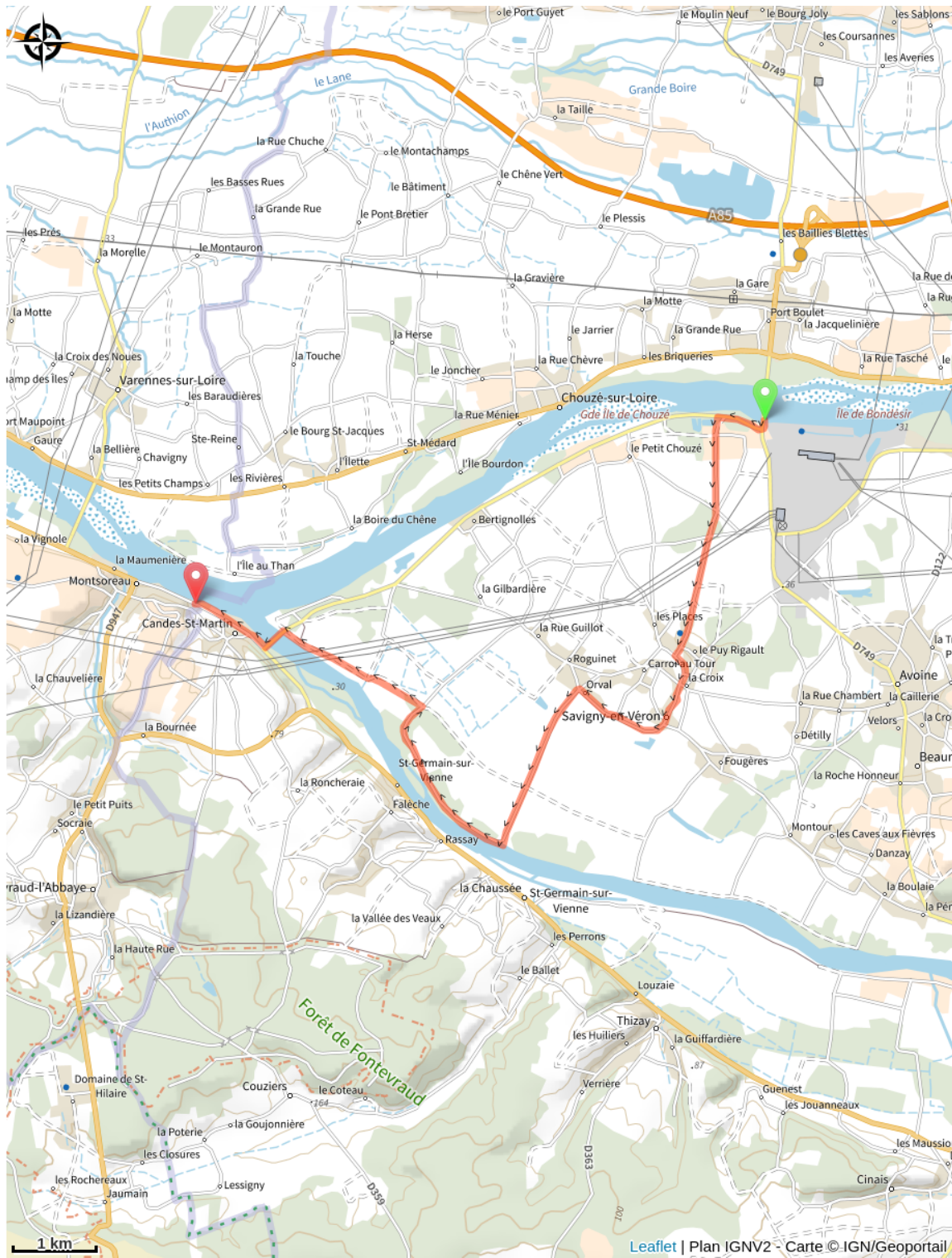
Communes : 1. Avoine
2. Savigny-en-Véron
3. Saint-Germain-sur-Vienne
4. Candes-Saint-Martin
5. Montsoreau

Profil altimétrique



Altitude min 29 m Altitude max 43 m

Sur votre chemin...



Toutes les infos pratiques

 **Au bord de l'eau**

Zones de sensibilité environnementale

Le long de votre itinéraire, vous allez traverser des zones de sensibilité liées à la présence d'une espèce ou d'un milieu particulier. Dans ces zones, un comportement adapté permet de contribuer à leur préservation. Pour plus d'informations détaillées, des fiches spécifiques sont accessibles pour chaque zone.

Site Natura 2000 de la Vallée de la Loire des Ponts-de-Cé à Montsoreau

Période de sensibilité : Janvier, Février, Mars, Avril, Mai, Juin, Juillet, Août, Septembre, Octobre, Novembre, Décembre

La vallée de la Loire offre une riche mosaïque paysagère, comprenant des milieux naturels variés tels que des prairies inondables maillées de bocage et de "boires", des grèves sableuses, des coteaux calcaires...

Ces milieux variés abritent à leur tour de nombreuses espèces végétales et animales, rares ou menacées, comprenant aussi bien des poissons migrateurs (Saumon...), des mammifères aquatiques (Castor d'Europe, Loutre d'Europe) et terrestres (chauves-souris), que des invertébrés (Rosalie des Alpes, Gomphe serpentini...).

Le site Natura 2000 est aussi une zone importante pour l'avifaune migratrice, plus de 30 espèces d'oiseaux patrimoniales telles que les Sternes pierregarin ou le Balbuzard pêcheur y sont présentes et en dépendent.

Site Natura 2000 des basses vallées de la Vienne et de l'Indre

Période de sensibilité : Janvier, Février, Mars, Avril, Mai, Juin, Juillet, Août, Septembre, Octobre, Novembre, Décembre

Le site a été désigné en 2005 au titre de la Directive Oiseaux. Le Parc assure l'animation du site depuis 2010 (d'abord pour la période 2010-2016, puis reconduit pour 2016-2019 et 2019-2022), en co-animation avec le CPIE Touraine-Val de Loire et la Chambre d'agriculture d'Indre-et-Loire.

Les Basses vallées sont en grande partie recouvertes de prairies naturelles inondables exploitées par fauche et/ou pâturage. Ces prairies forment de grands ensembles favorables à des oiseaux rares et menacés : Râle des genêts, Pie-grièche écorcheur, Tarier des prés, Marouette ponctuée...

Certains secteurs sont caractérisés par un maillage bocager dense où les arbres têtards ceinturent les prairies (bocage du Véron) : cela constitue le lieu de vie de la Fritillaire pintade, du Crapaud calamite, Grand capricorne...

Enfin, les bords de la Vienne et de l'Indre sont occupés par des boisements alluviaux ou des peupleraies.