
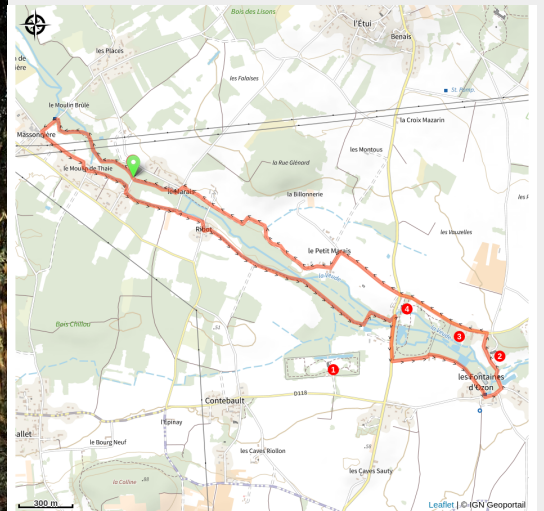


Sentier pédestre de Huismes - Circuit N°3

Balades et randos région de Chinon - Huismes



(Pixabay)



Le nom de Huismes viendrait du gaulois Uxisama désignant un village très haut. Huismes se nommait au Xème siècle Oximensis Villa, puis Oxima et Exmes au XVème siècle. Huismes fut occupé très tôt, comme en témoignent les vestiges préhistoriques retrouvés sur les sites de la Motte, des Grands Champs,...

Les époques gallo-romaine et mérovingienne ont également laissé à Huismes de nombreux vestiges. Une voie romaine "Via Espicopalis" traversait Huismes du sud au nord.

Infos pratiques

Pratique : Pédestre

Durée : 1 h

Longueur : 7.1 km

Dénivelé positif : 24 m

Difficulté : Facile

Thèmes : Fleuve et rivière

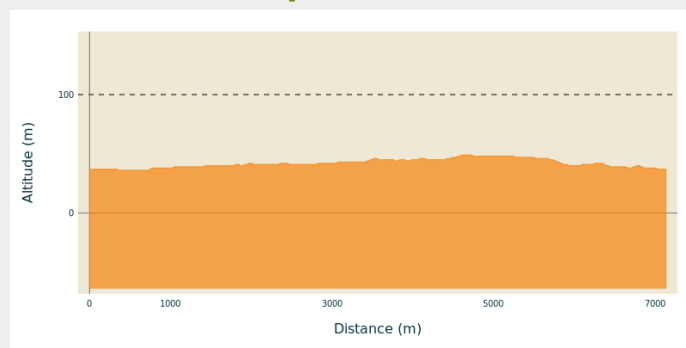
Itinéraire

Départ : Parking de la Gaudinière

Arrivée : Parking de la Gaudinière

Communes : 1. Huismes

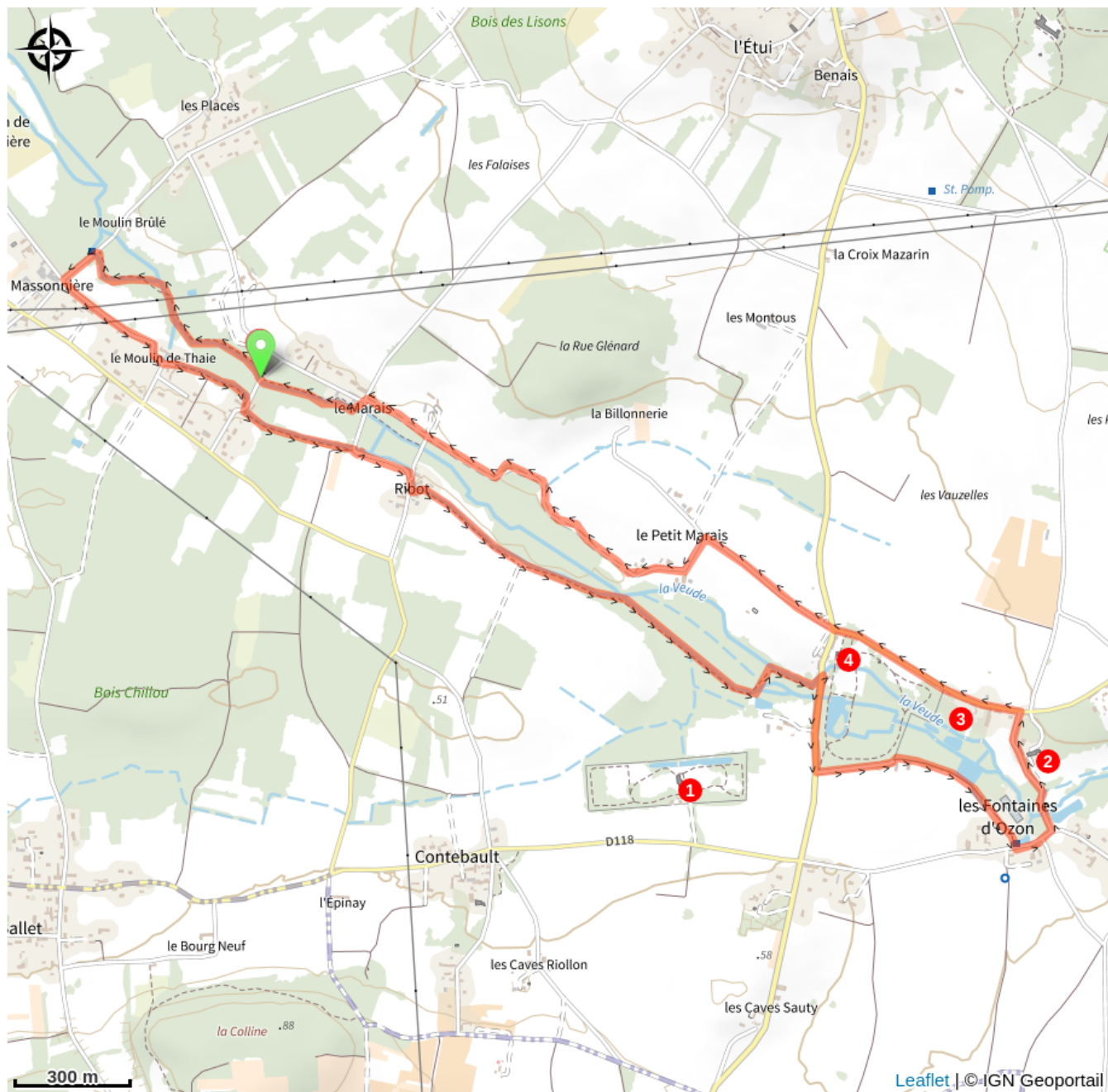
Profil altimétrique



Altitude min 36 m Altitude max 49 m

1. Château de la Poitevinière
2. Château de l'Ermitage
3. Château de la Chaussée
4. Château d'Usage

Sur votre chemin...



Toutes les infos pratiques

 **Au bord de l'eau**

Lieux de renseignement

OT Azay Chinon Val de Loire - Azay

4 Rue du Château, 37190 Azay-le-Rideau

tourisme@azay-chinon-valdeloire.com

Tel : 02 47 45 44 40

<https://www.azay-chinon-valdeloire.com/>

OT Azay Chinon Val de Loire - Chinon

1 Rue Rabelais,, 37500 Chinon

tourisme@azay-chinon-valdeloire.com

Tel : 02 47 93 17 85

<https://www.azay-chinon-valdeloire.com/>