


Sentier pédestre de Huismes - Circuit N°1

Balades et randos région de Chinon



Photographie de personnes se promenant dans la forêt de Chinon (Jean-Christophe Coutand)



Le nom de Huismes viendrait du gaulois Uxisama désignant un village très haut. Huismes se nommait au Xème siècle Oximensis Villa, puis Oxima et Exmes au XVème siècle. Huismes fut occupé très tôt, comme en témoignent les vestiges préhistoriques retrouvés sur les sites de la Motte, des Grands Champs,...

Les époques gallo(romaine et mérovingienne ont également laissé à Huismes de nombreux vestiges. Une voie romaine "Via Espicopalis" traversait Huismes du sud au nord.

Infos pratiques

Pratique : Pédestre

Durée : 3 h

Longueur : 16.8 km

Dénivelé positif : 183 m

Difficulté : Facile

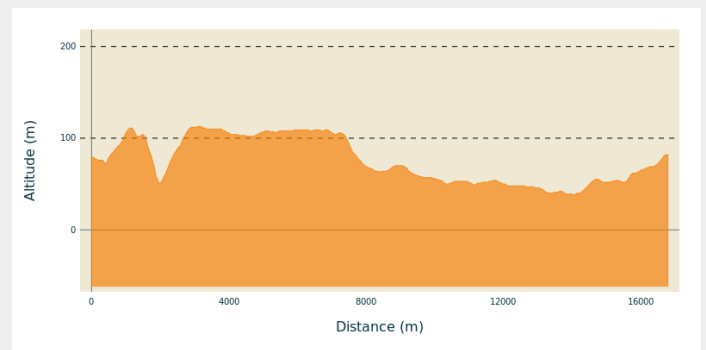
Type : Boucle

Thèmes : Forêt, Patrimoine et histoire

Itinéraire

Départ : Place de la Mairie
Arrivée : Place de la Mairie
Communes : 1. Huismes
2. Rigny-Ussé

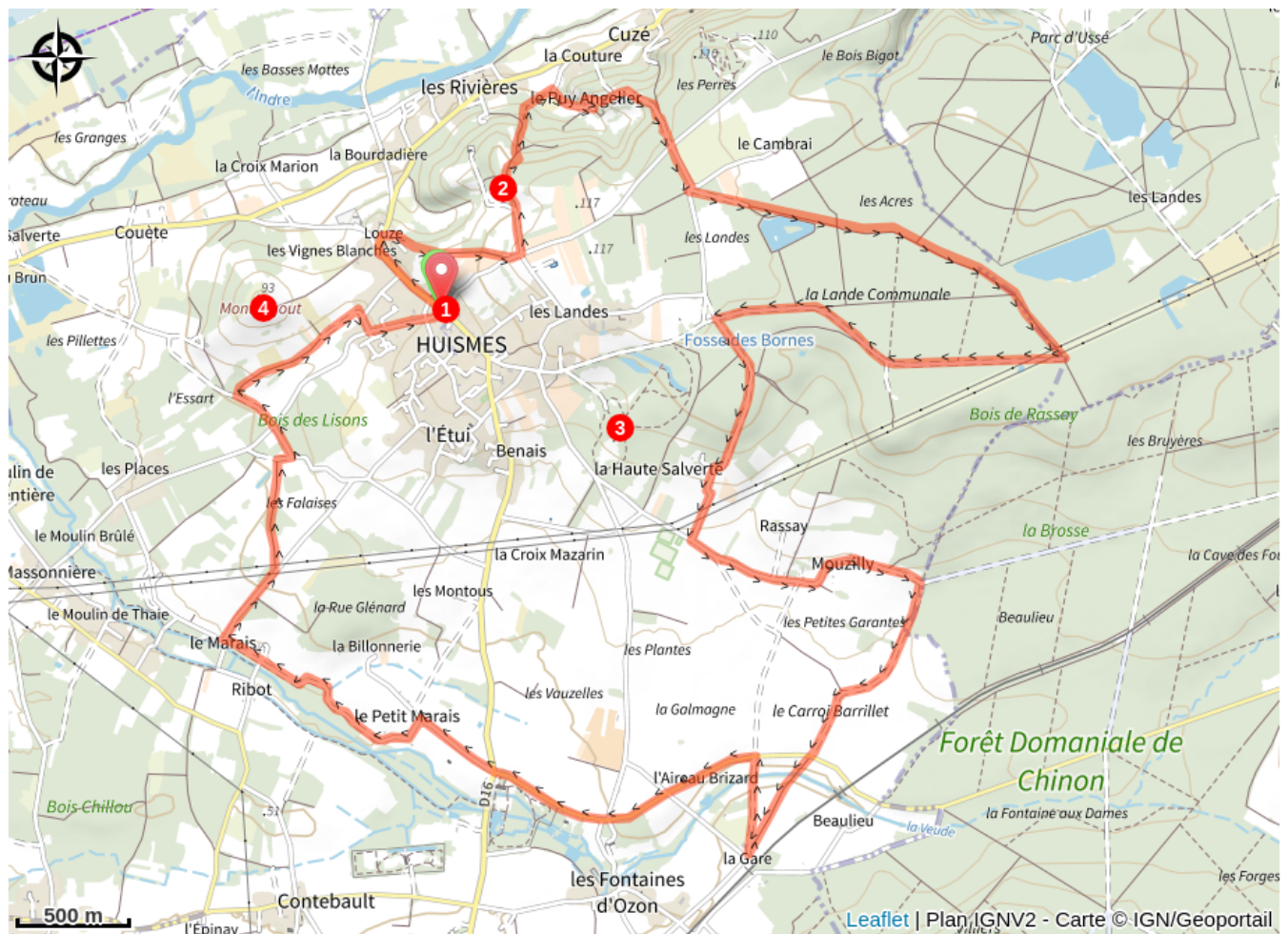
Profil altimétrique



Altitude min 38 m Altitude max 113 m

1. Vous voyez à droite la Tourette, ancienne moinerie de la fin du XVIème siècle. Franchissez la D6 pour découvrir une vue intéressante de la fin du plateau de la forêt de Chinon
2. Vous passez à côté de deux manoirs : la Cour Neuve et Moucheau.
3. Vous longez le château de la Villaumaire, édifié sur des bases gallo-romaines, principalement au XVe siècle, avec des remaniements et des rajouts au XVIIe siècle et au XIXe siècle. Visites sur réservation (privé).
4. Le Mont Sigout

Sur votre route...



Toutes les informations pratiques

Lieux de renseignement

OT Azay Chinon Val de Loire - Azay

4 Rue du Château, 37190 Azay-le-Rideau

tourisme@azay-chinon-valde Loire.com

Tel : 02 47 45 44 40

<https://www.azay-chinon-valde Loire.com/>

OT Azay Chinon Val de Loire - Chinon

1 Rue Rabelais,, 37500 Chinon

tourisme@azay-chinon-valde Loire.com

Tel : 02 47 93 17 85

<https://www.azay-chinon-valde Loire.com/>