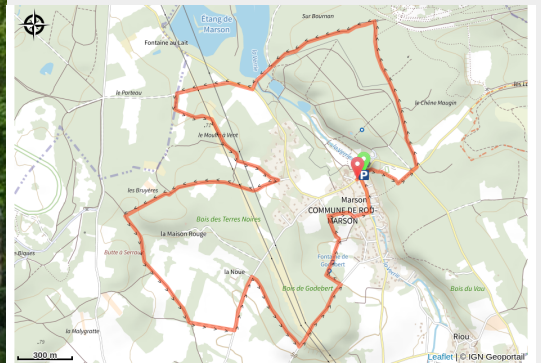


Variante circuit des trois bourgs

Balades et randos région de Saumur - Rou-Marson



(R. Garratt)



Sentier botanique, fontaine, bois, invitent à découvrir les charmes secrets de ce paisible village.

Infos pratiques

Pratique : Pédestre

Durée : 2 h

Longueur : 7.6 km

Dénivelé positif : 75 m

Difficulté : Moyen

Type : Boucle

Thèmes : Forêt

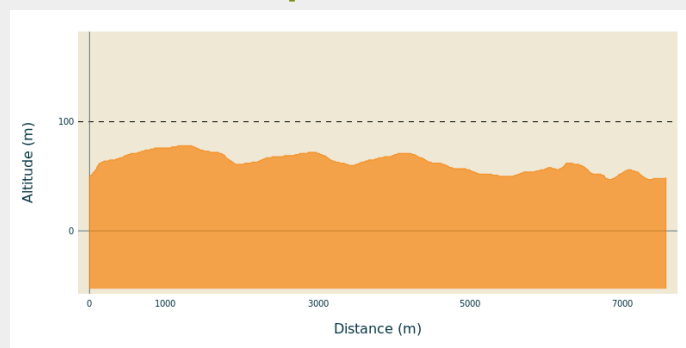
Itinéraire

Départ : Rou-Marson - Parking en face du château

Balisage : — Balisage Bleu

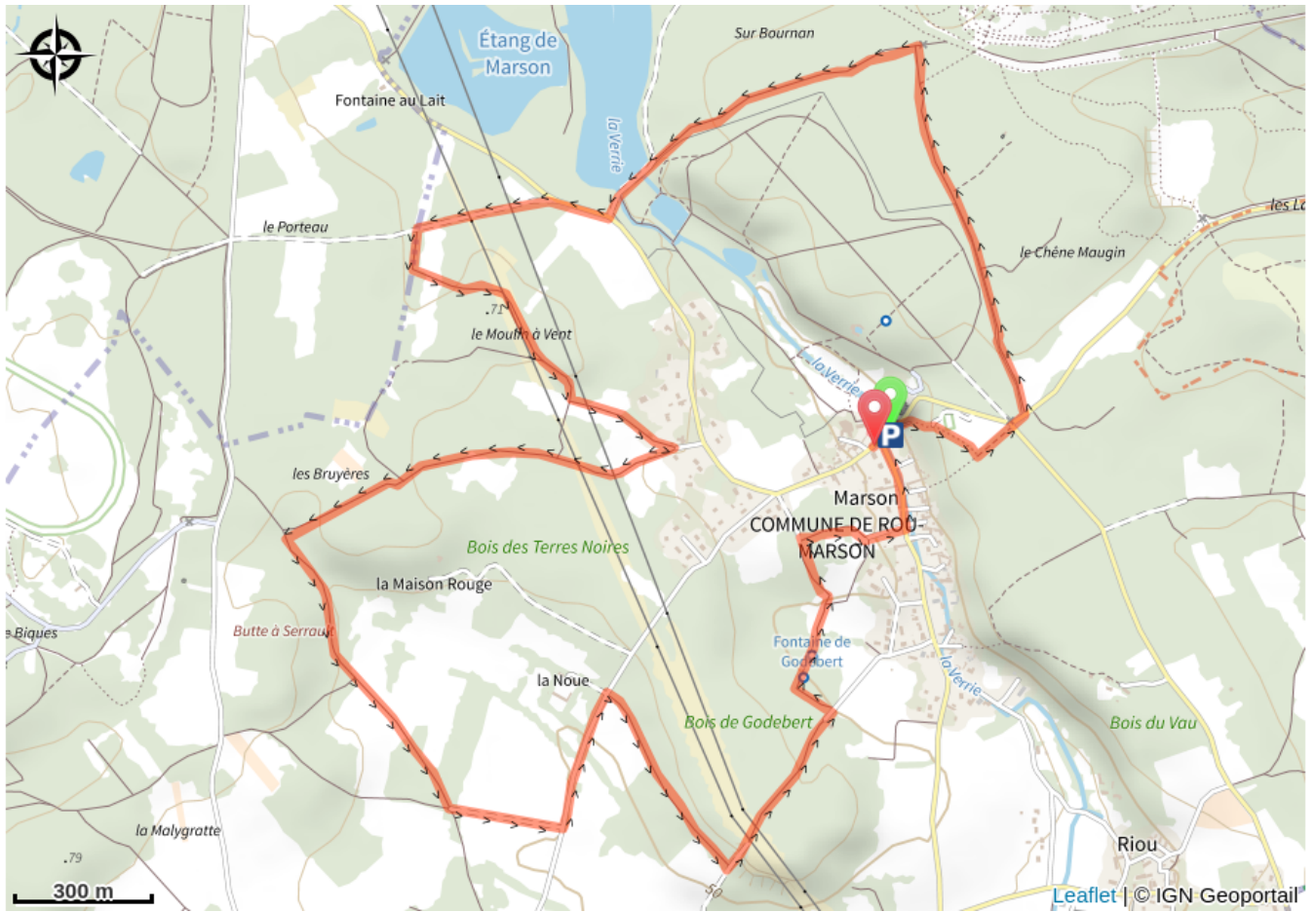
Communes : 1. Rou-Marson
2. Verrie

Profil altimétrique



Altitude min 47 m Altitude max 78 m

Sur votre chemin...



Toutes les infos pratiques

i Lieux de renseignement

Office de Tourisme Saumur Val de Loire

8 bis quai Carnot, 49400 Saumur

infos@ot-saumur.fr

Tel : 02 41 40 20 60

<http://saumur-tourisme.com>



Source

SPL Saumur Val de Loire Tourisme

<https://www.ot-saumur.fr/>