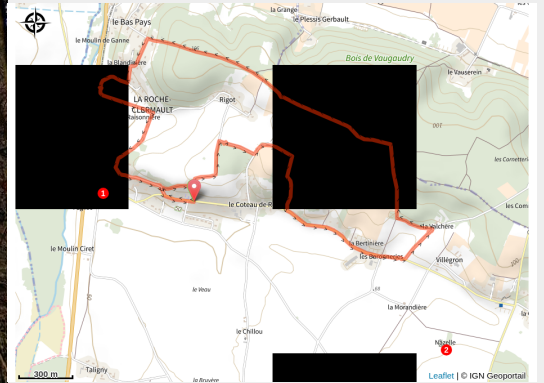


Entre Vienne et Pays du Chinonais

Balades et randos région de Chinon - La Roche-Clermault



(Pixabay)



D'altitude variant de 111 à 35 mètres, La Roche-Clermault est bordé à l'ouest par le Négron. Ce cours d'eau reçoit les flux du Quincampois provenant de la commune voisine de Seully, avant d'aller se jeter dans la Vienne sur les terres de Cinais.

Infos pratiques

Pratique : Pédestre

Durée : 2 h

Longueur : 6.7 km

Dénivelé positif : 123 m

Difficulté : Facile

Type : Boucle

Thèmes : Forêt

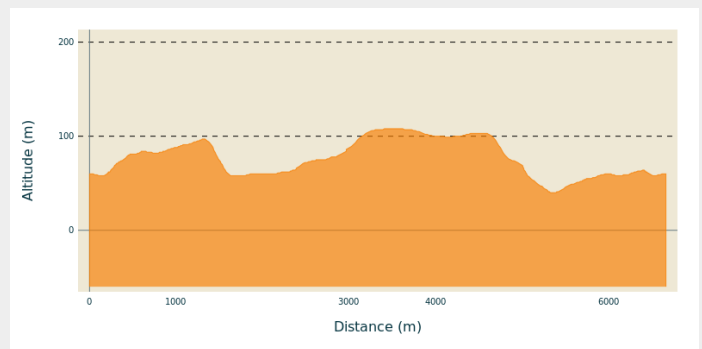
Itinéraire

Départ : Place de la Mairie à La-Roche-Clermault

Arrivée : Place de la Mairie à La-Roche-Clermault

Communes : 1. La Roche-Clermault
2. Chinon

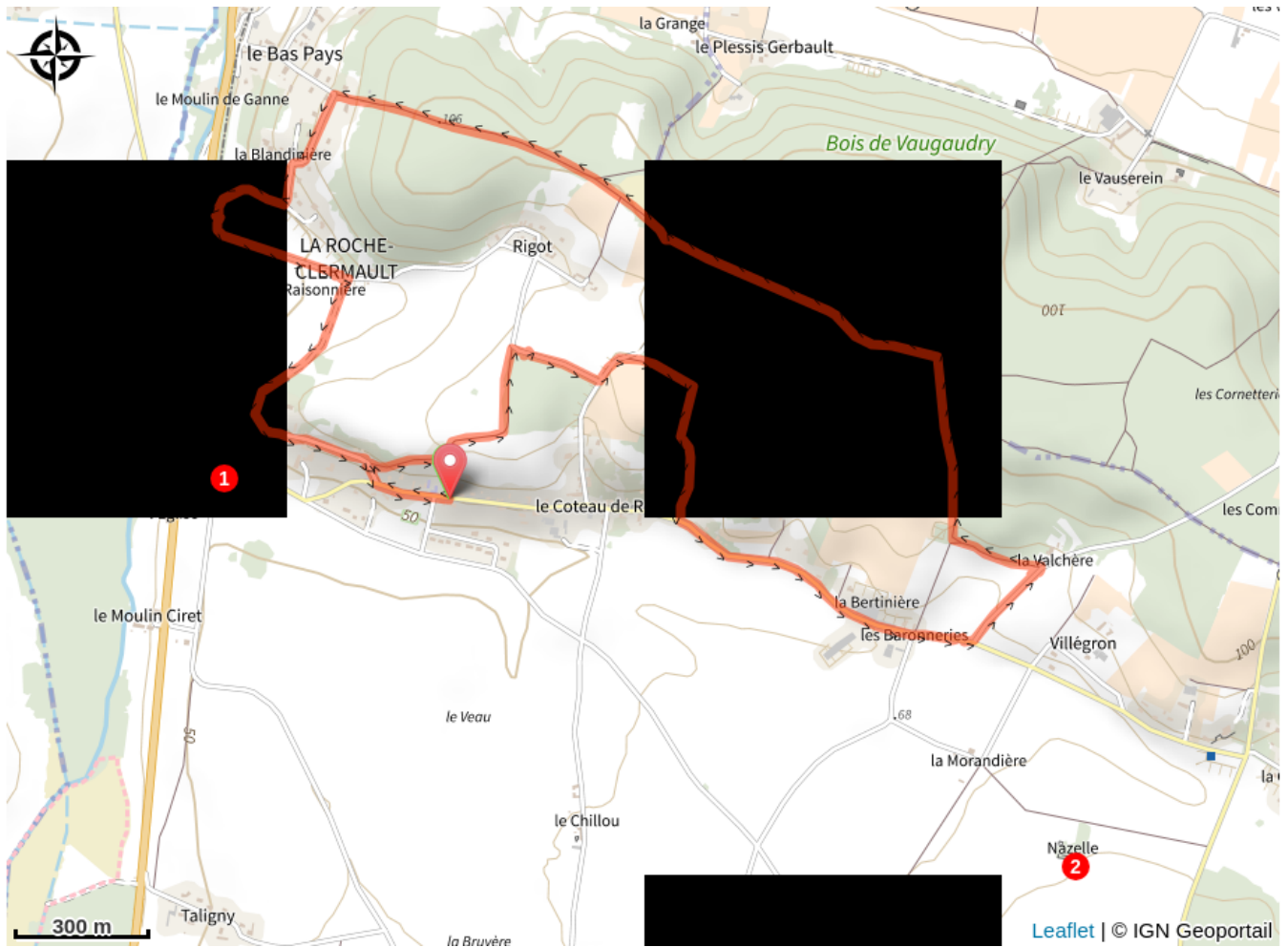
Profil altimétrique



Altitude min 40 m Altitude max 108 m

1. Alors que le bourg est installé à flanc de coteau, l'église et le cimetière du village sont postés juste au pied de celui-ci. Dédié à Saint-Martin, cet édifice du XII^{ème} siècle dont le clocher est classé Monument Historique, a été remanié et agrandi aux XIII^{ème} et XV^{ème} siècles. Modèle unique dans le canton, la galerie latérale, appelée caquetoire, est accolée aux façades nord et ouest de l'église.
2. Les pigeonniers, tenaient une place importante dans l'économie du Chinonais. On peut en recenser de beaux exemples : la fuie de la Bonnelière possède encore son arbre tournant, le **colombier de Nazelle** qui menace ruine, et quelques boullins qui attestent de l'existence d'un pigeonnier au manoir de la Raisonnaire.

Sur votre chemin...



Toutes les infos pratiques

Lieux de renseignement

OT Azay Chinon Val de Loire - Chinon

1 Rue Rabelais,, 37500 Chinon

tourisme@azay-chinon-valde Loire.com

Tel : 02 47 93 17 85

<https://www.azay-chinon-valde Loire.com/>