

découvrez à proximité

Touraine Nature

Si vous souhaitez prolonger votre balade, à pied, à VTT ou à cheval, Touraine Nature vous propose 700 km balisés pour profiter d'une belle nature préservée, entre massifs forestiers, vignobles, bords de Loire, lacs, étangs, prairies, rivières...

Le château de Vaujours

Siège du duché-pairie de la Vallière, les ruines romantiques de ce château construit entre le XII^e et XV^e siècle vous feront traverser l'histoire depuis Jean de Bueil, surnommé le fléau des anglais, à Louis XIV. Monument ouvert au public.

Boucles vélo

D'un ou plusieurs coups de pédale, en famille ou entre copains, vous pouvez emprunter de nombreuses boucles vélo, voies cyclables jalonnées, pour découvrir à bicyclette la campagne tourangelle et les nombreux monuments et sites de visite qu'elle abrite, petits et grands.

infos techniques

GPS DEPART N 47°54793 - E 0°31952

DÉNIVELÉ + 60 m

infos pratiques

Hébergement, Chambres d'hôtes, Gîtes

Hôtels, Camping, Restaurants

Parking, place du Champs de Foire

Zone de loisirs et de baignade

Aire de pique-nique

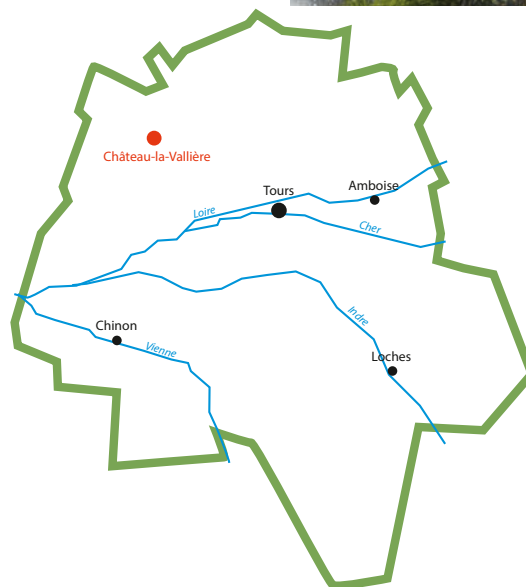
Office de Tourisme Touraine Nature

Place d'Armes - 37330 Château-la-Vallière

Tél : 02 47 96 58 22

www.tourainenature.com

info@tourainenature.com



charte du randonneur

Aime et respecte la nature. Écoute-la, ne la souille pas, ne la détruis pas. Reste sur le sentier et sois discret. Ne piétine ni cultures, ni sous-bois. Ne fume pas en forêt, n'y allume aucun feu. N'effraie pas les animaux. Ne néglige pas les contacts humains. Respecte et connais ce monde rural qui t'accueille.

Cet équipement est financé par le Conseil départemental d'Indre-et-Loire dans le cadre du Plan Départemental des Itinéraires de Promenade et de Randonnée.

Signalez-nous tout problème grâce au dispositif suric@tourainenature.com sur le site sentinelle.sportsdenature.fr



LABEL BALADE EN TOURAINE



randonnée pédestre
NATURE - PATRIMOINE

Le lac du Val Joyeux

Château-la-Vallière

1 h 45 - 6,5km - niv. facile

photo © Cd37/Christophe Rambaut - David Darraut - impression et réalisation : Imprimerie Cd 37, édition juillet 2017. Extrait du Sean 25 convention IGN4000970 - n°51



UN LABEL DU CONSEIL DÉPARTEMENTAL D'INDRE-ET-LOIRE

BALISAGE

CONTINUITÉ



CHANGEMENT DE DIRECTION



MAUVAISE DIRECTION



Le bourg de Château-la-Vallière, appelé ainsi en hommage à la maîtresse de Louis XIV Louise de la Vallière, vous accueille dans un cadre naturel pour une balade qui vous fera découvrir le patrimoine de la petite cité, jadis industrielle, son lac et sa campagne environnante.

1 Place du Champ de Foire

C'est de la place du Champ de Foire que commence le circuit balisé en jaune. Chaque lundi de chaque mois se déroule en ce lieu un marché convivial. Rejoignez la rue éponyme à gauche et continuez tout droit rue des Portes de Fer. Située aux confins de l'Anjou et de la Touraine, déjà, au Moyen-Âge, une place forte dominait la rivière, la Fare, située en contrebas.

2 Le quartier des Forges

Tournez à gauche dans une petite ruelle pour rejoindre les rives du Val Joyeux que vous emprunterez par la droite. Vous

longez le vieux quartier des forges. Au milieu du XVIII^e siècle l'établissement produisait plus de 150 tonnes de fer par an. Par la suite, la forge sera remplacée par des moulins à tan (broyage des écorces) et à foulon (nettoyage des étoffes) puis une tannerie et enfin une scierie.

3 La plage

Passer sur la digue pour rejoindre la plage. Cette zone de loisirs, nouvellement réaménagée est très appréciée par les touristes et les locaux en saison estivale. Surveillée en juillet et août l'espace de baignade propose également des jeux pour enfants, pédalos, aire de pique-nique, beach volley, pétanque, tennis, buvette...

4 Rive gauche du lac

Continuez sur les bords du lac. Vous arriverez devant le seul point de mise à l'eau pour les bateaux. Ici le moteur thermique est interdit. Les lieux sont propices pour la pêche aux carnassiers : brochets, sandres, silures... La grande bâtisse de l'autre côté du plan d'eau est l'ancien hôpital fondé par Louise de la Vallière en 1675, aujourd'hui maison de retraite.

5

Les sous-bois

Quittez les rives et pénétrez dans un sous-bois à l'ombre de chênes, hêtres, châtaigniers puis continuez sur un chemin herbeux bordé de bouchures, haies vives caractéristiques du terroir tourangeau. Si vous remarquez le long du circuit des balises, c'est normal. Un parcours d'orientation vient récemment d'être créé.

6

Le Menhir de la Pierre

Arrivé au milieu d'une clairière, se dresse devant vous le **Menhir de la Pierre**. Cette roche en poudingue (agglomération de cailloux réunis par un ciment naturel) a une hauteur de 3,70 m mais la partie enfouie dans son sol atteindrait près de 3 mètres. C'est le plus haut menhir du département. La prairie qui vous entoure abrite au printemps de belles orchidées appelées **Orchis brûlées**.

7

Le pont de la Fare

Rejoignez l'extrémité du lac puis empruntez un petit pont au-dessus de la Fare. Cette rivière qui prend sa source à quelques kilomètres est classée de première catégorie et recèle des truites. Tournez à gauche et poursuivez votre chemin à la lisière du bois composé de saules, charmes, chênes.

8

La forêt de Château-la-Vallière

Vous êtes à l'orée de la forêt de Château-la-Vallière. Le massif forestier couvre plus de la moitié du territoire communal, situé essentiellement autour du Château de Vaujours. Le bois alimentait jadis les fours pour chauffer les forges et les verreries.

9

Rive droite du lac

Cheminez tranquillement sur le sentier qui serpente au gré de la rive et de l'escarpement naturel de la vallée de la Fare. Le tour du lac d'une superficie de 36 hectares se termine. Prenez à droite l'ancienne rue de l'Abreuvoir puis encore à droite rue Basse Bretagne.

10

L'église Notre-Dame

Rejoignez la rue de la Citadelle et longez l'église **Notre-Dame**. Reconstituée au XIX^e siècle elle possède encore un portail roman et un oculus du XI^e siècle. Tournez à gauche rue Lezay Marnesia et passez devant la **Grande Maison** entourée d'un joli parc aménagé à l'anglaise, ouvert au public N'hésitez pas à y flâner un moment. Ce bâtiment du XVIII^e siècle abrite, depuis 1991, la mairie.

11

Rue Monconseil

Avant de retrouver le point de départ par la rue Monconseil, promenez-vous en centre-ville, désormais libéré d'un important trafic routier grâce à la récente réalisation de la déviation.

To see, to discover

Touraine Nature

If you want your outing to last a little longer on foot, by bike or on horseback, Touraine Nature has 700 km of signposted routes to soak up the fantastic unspoilt nature among forest hills, vineyards, the Loire's banks, lakes, meadows, rivers and more.

Château de Vaujours

It was the seat of La Vallière duchy-peerage and the ruins of this romantic château built between the 12th and the 15th century will take you back in time from Jean de Bueil, nicknamed the « plague of the English », to Louis XIV.

Monument open to the general public.

Cycling loops

Put your best pedal forward with family or friends and hit the countless bike loops and paths to cycle around the Touraine countryside and visit the many landmarks and attractions be they big or small.

Technical information

GPS COORDINATES N 47°54793 - E 0°31952

ELEVATION + 60 m

Accommodation / Catering

Holidays rental, bed and breakfast, campsite

All shops available

Car park place du champ de foire

Swimming and leisure area

Picnic area

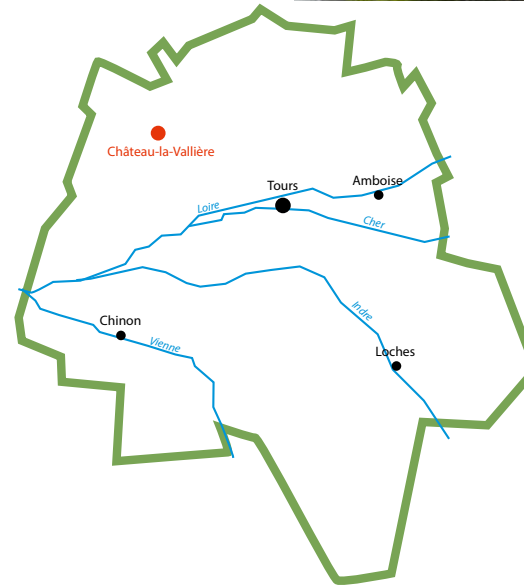

Tourist office of Touraine Nature

Place d'Armes - 37330 Château-la-Vallière

Tél : 02 47 96 58 22

www.tourainenature.com

info@tourainenature.com

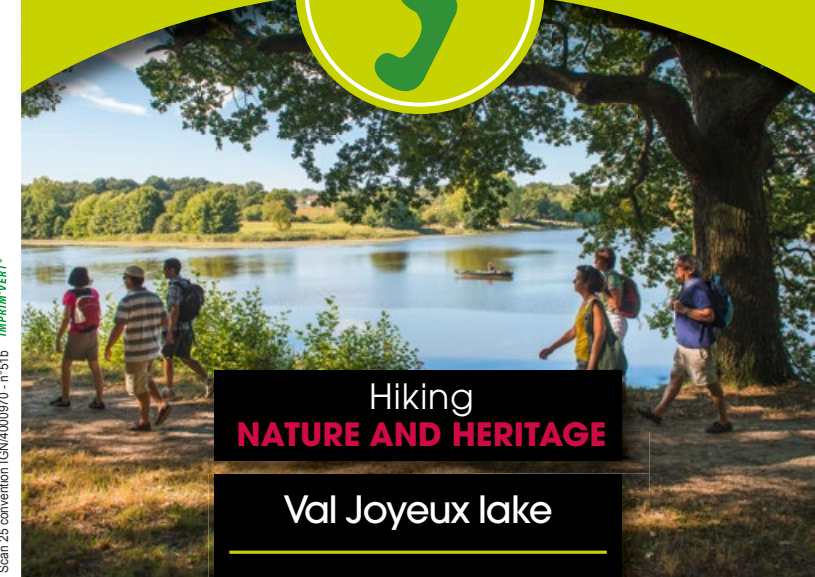


Walking charter

Cherish and respect nature. Listen to it, do not spoil it and do not harm it. Stay on the trail and be discreet. Do not damage plants or undergrowth. Do not smoke in the forest or do not light fires. Do not scare animals. Do not neglect human contact. Respect and get to know this rural world that welcomes you.

This material is funded by the Indre-et-Loire Council as part of the Footpath and Hiking Trail Regional Plan.

If you encounter any problem during the process of your walk, please inform us at sentinellesportsdenature.fr



Hiking
NATURE AND HERITAGE

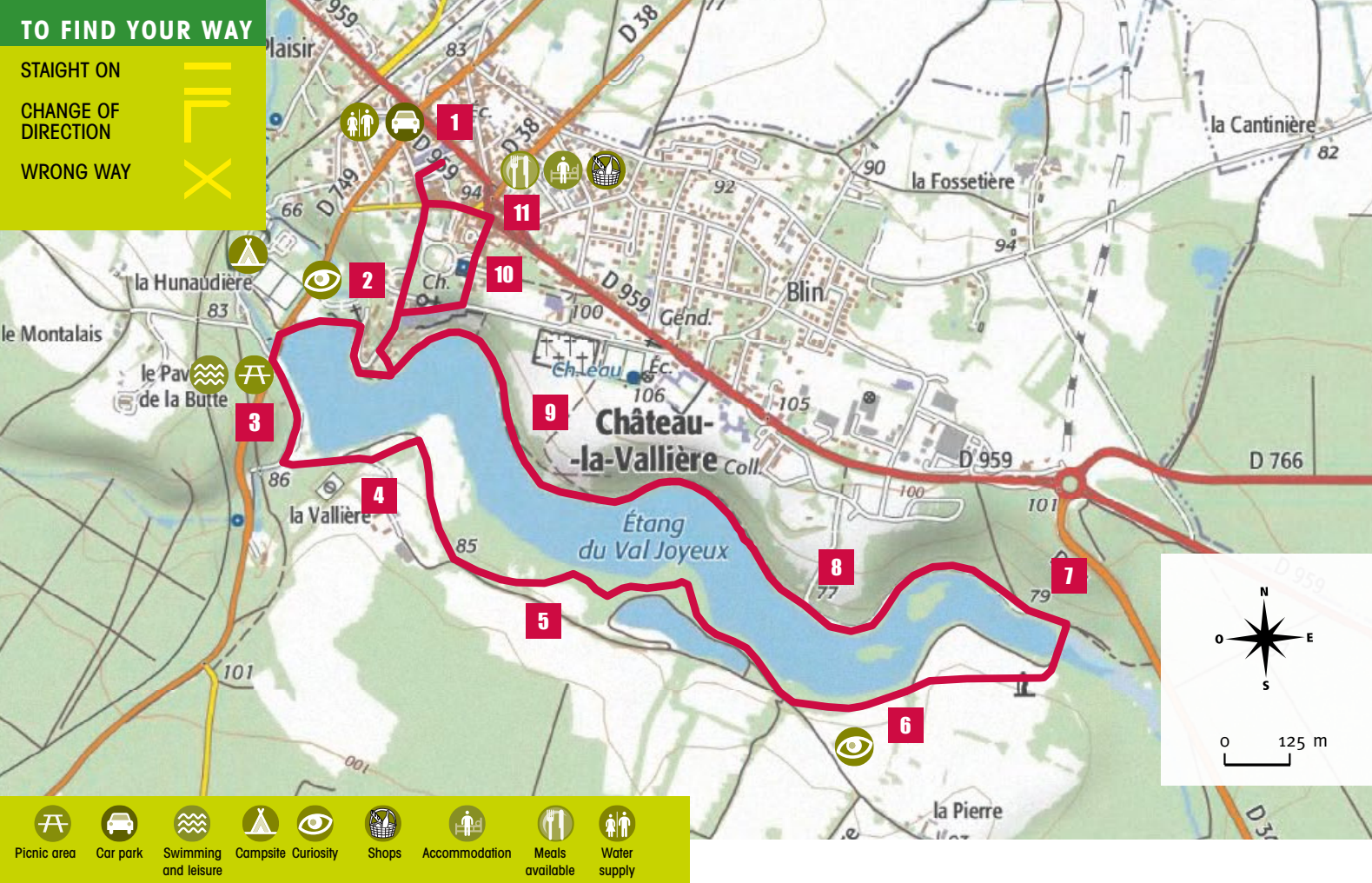
Val Joyeux lake

**Château-
la-Vallière**

1 h 45 - 6,5 km - easy

TO FIND YOUR WAY

- STRAIGHT ON 
- CHANGE OF DIRECTION 
- WRONG WAY 



Château-la-Vallière is a town named after Louis XIV's mistress, Louise de Vallière, whose natural setting is perfect for a walk exploring its once industrial heritage, lake and surrounding countryside.

1 Place du Champ de Foire
The yellow route starts on Place du Champ de Foire. There's a buzzing market here every Monday all year round. Go on the street of the same name on the left and go straight on along Rue des Portes de Fer. Within the borders of Anjou and Touraine, there was already a fortress overlooking the **Fare** River below in the Middle Ages.

2 Forges district
Turn left onto a little lane to reach the **Val Joyeux** banks that you follow on the right. You're walking by the former **forge district**. The establishment made over 150 tons of iron

per year in the mid-18th century. The forge was replaced by bark and fuller's mills (cloth cleaning) then a tannery and saw mill.

3 Beach
Pass the dyke to reach the beach. This newly updated leisure area is very popular among tourists and locals in summer. The swimming area has lifeguards in July and August with children's games, pedalos, a picnic area, beach volleyball, boules, tennis, bar and more.

4 Lake's left bank
Continue on the lake's edge. You'll reach the only boat launch site. Combustion engines are not allowed here. The site is ideal for fishing carnivorous fish: pike, zander, wels catfish etc. The large building on the other side of the lake used to be a hospital founded by Louise de la Vallière in 1675 and is now a retirement home.

5 Undergrowth
Leave the banks and go into the undergrowth in the shade of the oak, beech and chestnut trees then go along a grassy path lined with Touraine's signature hedgerows known as «bouchures». Don't be surprised to see markers along the trail. An orientation course has recently been designed here.

6 Stone Menhir
The **Stone Menhir** stands before you in the middle of a clearing. This puddingstone (conglomerate of pebbles surrounded by natural cement) is 3.7m high but the underground section is almost 3m deep. It's the tallest menhir in the region. The meadow around you is home to beautiful **burnt-tip orchids** in spring.

7 Fare Bridge
Go to the end of the lake and onto the little bridge over the Fare. The source of the trout-packed river is a few kilometres away and is listed as a category 1 waterway. Turn left and continue your walk by woods made up of willows, hornbeams and oaks.

8 Château-la-Vallière forest
You're on the edge of Château-la-Vallière forest. The forest area covers over half of the communal territory, mainly around Château de Vaujours. The wood was used in ovens to heat forges and glassmakers.

9 Lake's right bank
Stroll along the path winding along the banks and natural escarpment of the Fare Valley. The tour of the 36 hectare lake is at an end. Turn right onto the former Rue de l'Abreuvoir then right again onto Rue Basse Bretagne.

10 Notre-Dame Church
Go onto Rue de la Citadelle and by **Notre-Dame Church**. It was rebuilt in the 19th century and still has its Roman doorway and oculus from the 11th century. Turn left onto Rue Lezay Marnesia and go past the large house surrounded by an English-country garden that's open to the public. Feel free to have a stroll. This 18th century building has been home to the **Town Hall** since 1991.

11 Rue Monconseil
Before returning to the start point on Rue Monconseil, have a walk around the town centre which is now free of heavy traffic following the recent deviation.