

découvrez à proximité

Le Château de Champchevrier

Au cœur d'un site boisé, ce château datant des XVI^e et XVIII^e siècles est protégé par des douves et des fossés. Louis XI et Louis XIII vinrent chasser dans ce site giboyeux (meute) où la tradition de la vénerie demeure. Habité par la même famille depuis 1728, le château, richement décoré, vit au rythme des chasses à courre.

Le lac de Rillé, à 14 km

Canoë, pédalo, train touristique, location de vélos, ... le lac de Rillé offre un moment de détente dans un environnement préservé de qualité. Un observatoire ornithologique et un sentier botanique permettent de découvrir la richesse de la faune et la flore.

infos techniques

GPS DEPART N 47°426053 - E 0°386570

DÉNIVELÉ + 61 m

infos pratiques

Hôtel-restaurant, Bar-restaurant, Gîtes, chambres d'hôtes, camping à Rillé, Commerces, épicerie, boulangerie, journaux, Parkings, Place du Champ de Foire

Office de tourisme Touraine Nature

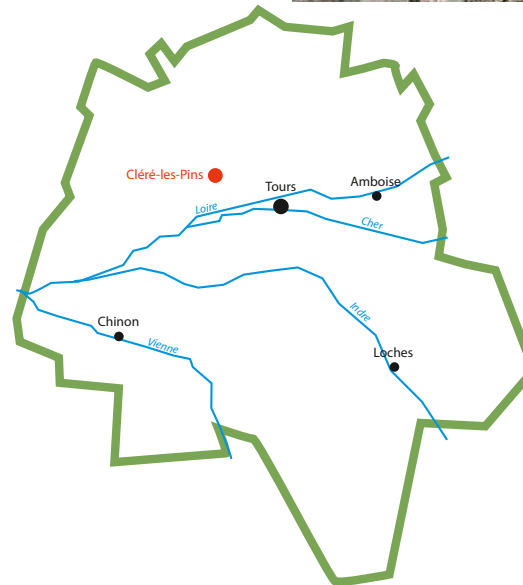
19 rue Thiers

37130 LANGEAIS

Tél : 02 47 96 58 22

www.tourainenature.com

info@tourainenature.com



charte du randonneur

Aime et respecte la nature. Écoute-la, ne la souille pas, ne la détruis pas. Reste sur le sentier et sois discret. Ne piétine ni cultures, ni sous-bois. Ne fume pas en forêt, n'y allume aucun feu. N'effraie pas les animaux. Ne néglige pas les contacts humains. Respecte et connais ce monde rural qui t'accueille.

Cet équipement est financé par le Conseil départemental d'Indre-et-Loire dans le cadre du Plan Départemental des Itinéraires de Promenade et de Randonnée.

Signalez-nous tout problème grâce au dispositif suric@tourainenature.com sur le site sentinelle.sportsdenature.fr



LABEL BALADE
EN TOURAINE




randonnée pédestre
NATURE - PATRIMOINE

De la Chevalerie au château
de Champchevrier

Cléré-les-Pins

3h 15 - 13km - niv. moyen

photo © Cd37/Christophe Rambaout - impression et réalisation : Imprimerie Cd 37, édition juin 2017. Extrait du Sean 25 convention IGV-400870 - n° 645



UN LABEL DU CONSEIL DÉPARTEMENTAL D'INDRE-ET-LOIRE

BALISAGE

CONTINUITÉ



CHANGEMENT DE DIRECTION



MAUVAISE DIRECTION



1 Place du Champ de Foire

Le départ de cette agréable randonnée de 13 kilomètres se situe **place du Champ de Foire** (près de la Maison médicale).

Suivez tout droit le chemin recouvert de falun, sorte de vestiges marins pétrifiés, enfouis dans les sables depuis une quinzaine de millions d'années. Longez le cimetière, puis prenez le sentier forestier en suivant le balisage jaune sur 750 m environ. Vous pouvez admirer, en passant, la magnifique voûte formée par les arbres dont les feuillages s'entrecroisent. À l'intersection, tournez à gauche, puis continuez en sous-bois sur environ 1 kilomètre.

2 Les Cormiers

Poursuivez tout droit jusqu'au lieu-dit **Les Cormiers** et son **Hostellerie Saint-Louis**, siège d'un fief où les seigneurs de Champchevrier rendaient justice. Les trois auberges moyenâgeuses de ce bourg servaient de halte aux paysans qui menaient leurs troupeaux de porcelets, de la région de Bourgueil jusqu'à Paris pour y être vendus. Tournez à droite sur la petite route goudronnée, puis tout de suite à gauche sur un sentier bordé d'arbres et de champs de céréales.

3 La campagne tourangelle

Arrivé à un croisement, face à une maison, tournez à droite et suivez le sentier bordé de maisons typiques de la région. Au carrefour, poursuivez votre randonnée tout droit sur le chemin forestier sablonneux.

4 Le Janay

À l'intersection, dirigez-vous vers la droite et marchez jusqu'au lieu-dit **Le Janay**. Prenez la petite route goudronnée vers La Guerrière; au passage (sur votre droite) vous pourrez voir une des curiosités de la région: une **loge de bruyère** recouverte de vigne vierge. Ces loges, typiquement tourangelles, sont construites avec des montants en sapin ou en châtaignier et recouvertes de bruyère; elles résistent bien aux intempéries et servent souvent à abriter du matériel agricole. A 150 mètres avant le panneau "stop", tournez à gauche sur le sentier puis traversez la départementale 34.

5 Les bois de Champchevrier

Continuez par les lieux-dits **les Cartes**, **l'Ouailerie** (autre loge de bruyère) et **la Choquette**. Bifurquez ensuite à droite et suivez la grande allée forestière vers le château de Champchevrier. Là, il n'est pas rare de rencontrer ou de croiser toutes sortes d'animaux: biches, lapins, écureuils, sangliers...

6 le château de Champchevrier

Situé au cœur d'un site joliment boisé, le **Château de Champchevrier** fut particulièrement apprécié par Louis XIII. Entre les pièces d'apparat somptueusement décorées, les tapisseries du XVII^e siècle et l'impressionnante batterie de cuivres dans la cuisine, ...la visite de ce site ouvert au public est une promenade inoubliable entre nature et patrimoine. L'entrée est située côte gauche du château. Sinon poursuivez votre randonnée en suivant toujours le balisage jaune.

7 L'étang des Roucherets

Au carrefour suivant, tournez à gauche vers **les Emotouses** puis à droite après 600 mètres pour rejoindre **l'étang des Roucherets** (où il est particulièrement agréable de faire une halte par temps chaud).

8 La boule de fort

Prenez, sur votre droite, le chemin qui mène au stade. Passez devant le jeu de **boule de fort**: jeu d'adresse où les adversaires doivent lancer leur boule (aplatie à ses deux extrémités) sur un sol incurvé, le plus près possible du **maître** (sorte de cochonnet). Traversez ensuite la route et empruntez le chemin sablonneux en face. 200 mètres plus loin environ, tournez à gauche et dirigez-vous vers la place du Champ de Foire... lieu de départ et d'arrivée de votre randonnée.



To see, to discover

The chateau of Champchevrier

In the heart of a wooded site, this chateau, dating back to the 16th and 17th centuries, is protected by moats and ditches. Louis XI and Louis XIII came to hunt with hounds at this site full of game and where the tradition of hunting subsists. Inhabited by the same family since 1728, the chateau, which is richly decorated, still lives at the rhythm of horse hunting with hounds.

Rillé lake,

Canoe, pedalo, tourist train, bike hire, ... The Rillé lake offers a moment of relaxation in a beautiful protected environment. A bird observatory and a botanical walkway allow you to discover the rich flora and fauna.

Technical information

GPS COORDINATES N 47°426053 - E 0°386570

ELEVATION + 61 m

Accommodation / Catering

Hotels - restaurants

Holidays rental

Bed and breakfast

Campsite in Rillé

Tourist office Touraine Nature

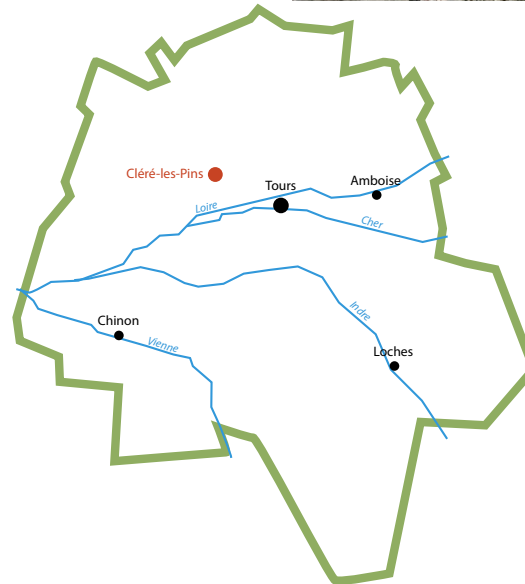
19 rue Thiers

37130 LANGEAIS

Tél : 02 47 96 58 22

www.tourainenature.com

info@tourainenature.com



Walking charter

Cherish and respect nature. Listen to it, do not spoil it and do not harm it. Stay on the trail and be discreet. Do not damage plants or undergrowth. Do not smoke in the forest or do not light fires. Do not scare animals. Do not neglect human contact. Respect and get to know this rural world that welcomes you.

This material is funded by the Indre-et-Loire Council as part of the Footpath and Hiking Trail Regional Plan.

If you encounter any problem during the process of your walk, please inform us at sentinellesportsdenature.fr

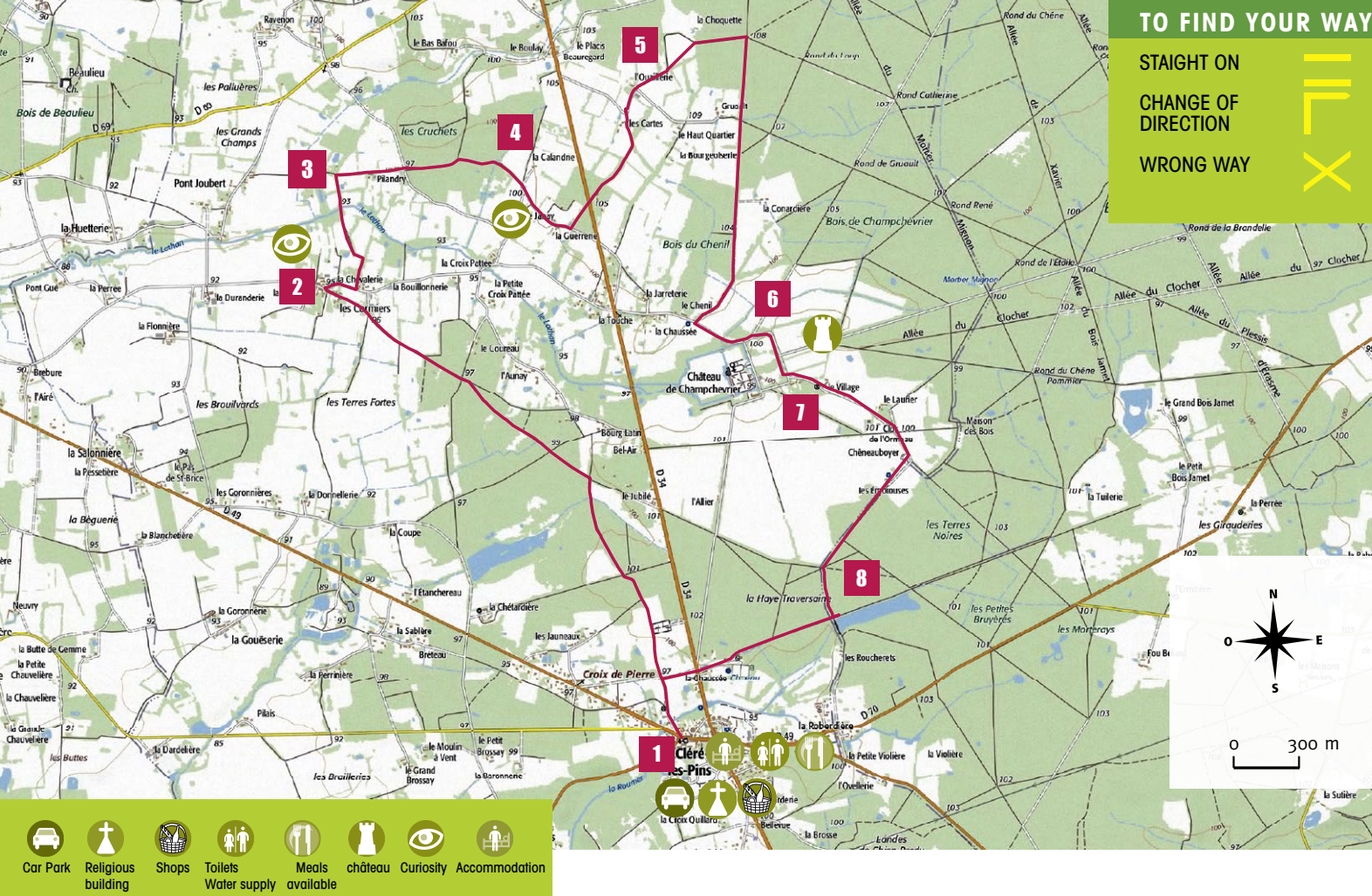


Hiking
NATURE - HERITAGE


Around the chateau
of Champchevrier


Cléré-les-Pins


3h 15 - 13km - Medium



TO FIND YOUR WAY

STRAIGHT ON 

CHANGE OF DIRECTION 

WRONG WAY 

1 Place du Champ de Foire
The starting point of this enjoyable 13-kilometre ramble is the «Place du Champ de Foire» (near the Maison Médicale). Follow straight along the shell marl-covered path, the result of fossilised marine matter having been buried under the sand for around 15 million years.

Continue walking along past the cemetery, and then take the yellow way marked wooded path for about 750 metres. Along the way, admire the magnificent arch formed by the intertwining branches of the trees. At the crossroads, turn left and continue along the broad, well-maintained footpath (through the trees for about one kilometre)

2 Les Cormiers
Continue straight on to the place known as «**Les Cormiers**» with its inn, the «**Hostellerie Saint-Louis**», the seat of a fief where the lords of Champchevrier rendered justice. The three medieval county inns in this village were stops for farmers taking their herds of piglets from the region of Bourgueil to Paris to be sold. Turn right into the small, tarmac road, then immediately left at the first footpath (bordered by trees and grain fields).

3 Touraine countryside
When you arrive at the crossroads (facing a house with a green gate), turn right and follow the footpath bordered by troglodytic houses typical of the region. At the next crossroads, continue your ramble straight on following the sandy wooded path.

4 Le Janay
At the crossroads, turn right and go to the place known as «**Le Janay**». Take the small, tarmac road in the direction of «**La Guerrerie**». On your way (on the right) you will see one of the curiosities of the region: a «**heather lodge**» covered with Virginia creeper. These huts, typical of the Touraine region, are built with pine or chestnut posts and covered with heather. They are resistant to bad weather and are often used to shelter farm equipment. At 150 meters from the stop sign, turn left onto the footpath and then cross the road D 34.

5 Champchevrier woods
Continue past «**Les Cartes**», «**L'Ouallerie**» (another heather lodge) and «**La Choquette**». Then branch off to the right and follow the large wooded alley toward the chateau de Champchevrier. It is not unusual to see all sorts of animals here: deer, rabbits, squirrels, wild boars, etc.

6 Château de Champchevrier
Located in the heart of a wonderfully wooded site, the **Chateau of Champchevrier** was especially appreciated by Louis XIII. With sumptuously decorated ceremonial rooms, tapestries from the 17th century and an impressive array of copper pots and pans in the kitchen, the tour of this site is an unforgettable walk combining nature and cultural heritage. The entrance is located on the left side of the chateau. Otherwise follow the yellow way-markers to continue your ramble.

7 Roucherets Lake
At the next crossroads, turn left towards «**Les Emotouses**», then right 600 metres further on, eventually arriving at the pond «**Etang des Roucherets**» (where it is particularly enjoyable to make a stop on a hot day).

8 Boule de fort ball game
Take the path on your right that goes to the stadium. You will go past a place where «**boule de fort**» is played; a game of skill in which competitors roll their ball (which is flattened on two sides) on a curved floor with the goal of being the closest to the «**master**» (a kind of jack). Next, cross the road and follow the sandy country road designed for travellers.

After 200 meters, turn left and continue in the direction of the «**Champ de Foire...**» the starting and ending point of your ramble.