

## FICHE LOIRE Saumur > La Ménitré

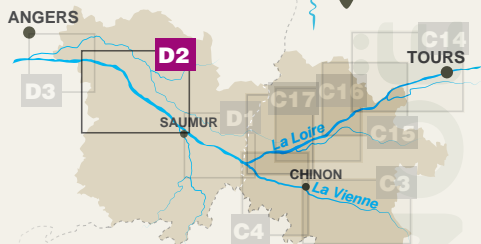
Temps de descente estimé  
**4h40**

Distance  
**22 km**

**D** Départ  
 **A** Arrivée

Respectez le balisage  
Follow the signs

Sens du courant  
Direction of current



Des parcours nautiques  
au cœur du Parc...

### LÉGENDE

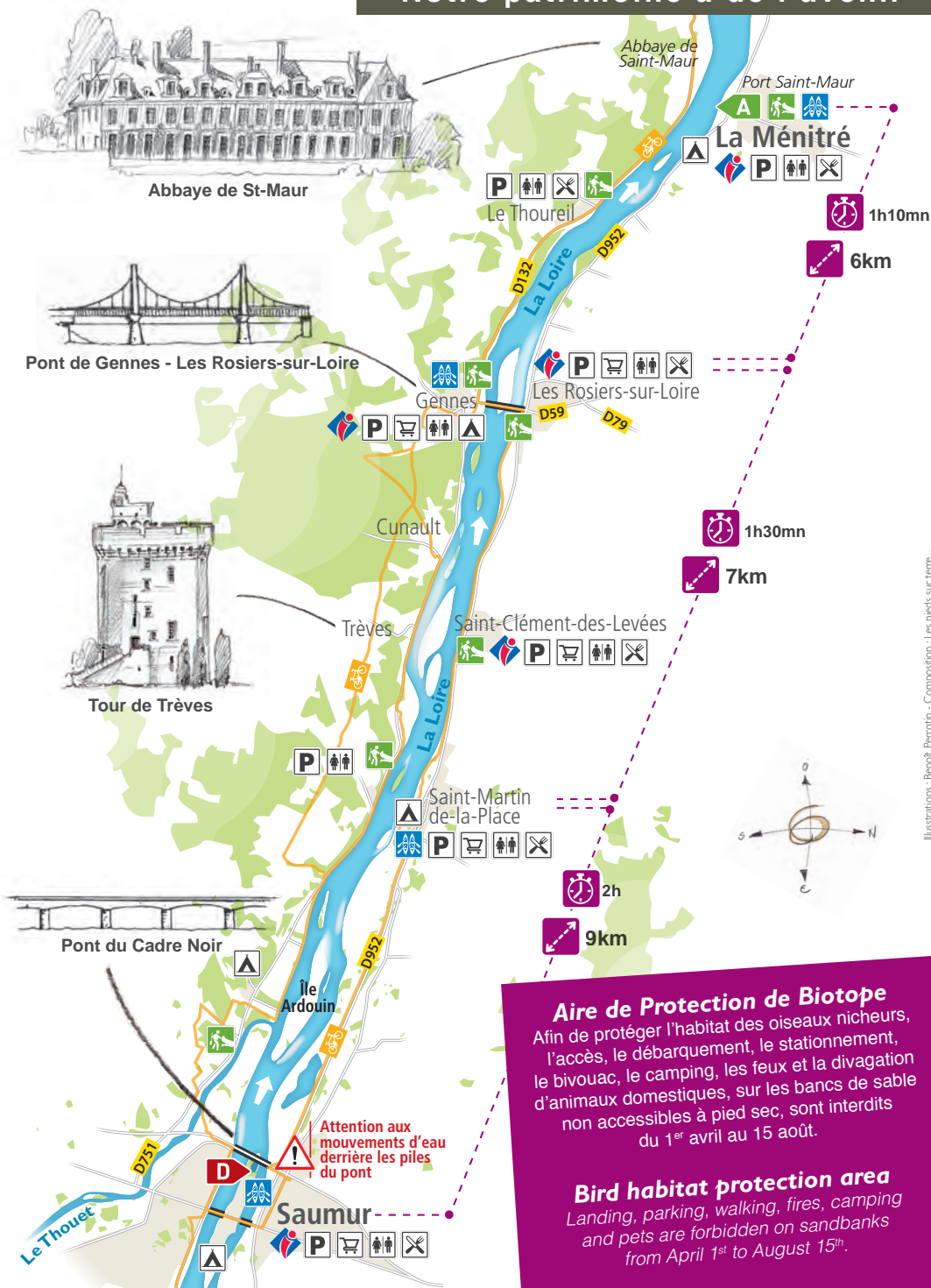
- |  |   |  |
|--|---|--|
| Office de Tourisme<br>Tourist Office                     | Itinéraire La Loire à Vélo  |  |
| Parking<br>Car park                                      | Point de location<br>Boat hire  |  |
| Camping au bord de l'eau<br>Campsite at the water's edge | Accès à l'eau<br>Access to water  |  |
| Toilettes<br>Toilets                                     | Danger<br>Danger  |  |
| Alimentation<br>Grocery store                            | Seuil / Barrage<br>Threshold / Dam  |  |
| Restaurant / Bar<br>Restaurant / Bar                     | Limite amont et aval de<br>l'Aire de Protection Biotope<br>Upstream and downstream limit of<br>the bird habitat protection area |  |

Les services facilement accessibles depuis la berge se trouvent  
à moins de 300m du point d'embarquement/débarquement.

**CONTACT** (téléphone du club FFCK ou du loueur)

Maison du Parc | 15, avenue de la Loire  
49730 MONTSOREAU | Tél. 02 41 38 38 88  
[www.parc-loire-anjou-touraine.fr](http://www.parc-loire-anjou-touraine.fr)

## Notre patrimoine a de l'avenir



### Aire de Protection de Biotope


Afin de protéger l'habitat des oiseaux nicheurs, l'accès, le débarquement, le stationnement, le bivouac, le camping, les feux et la divagation d'animaux domestiques, sur les bancs de sable non accessibles à pied sec, sont interdits du 1<sup>er</sup> avril au 15 août.

### Bird habitat protection area

Landing, parking, walking, fires, camping and pets are forbidden on sandbanks from April 1<sup>st</sup> to August 15<sup>th</sup>.

## RECOMMANDATIONS

### SÉCURITÉ


- Savoir nager 25 mètres et s'immerger.
- Le port effectif d'un gilet de sauvetage, adapté et conforme aux normes est obligatoire. Prévoir des chaussures fermées et antidérapantes.
- Prudence conseillée à l'approche de certains ponts ; suivre le chenal balisé, ou passer sous l'arche de pont indiquée par le panneau ci-contre : 
- Attention aux mouvements d'eau derrière les piles de ponts et les obstacles.
- Ne pas s'accrocher aux bouées et balises.
- Suivre les instructions de la fiche et les conseils délivrés.
- Compte tenu des aléas climatiques et hydrauliques, nous ne saurions être tenus responsables de la non-conformité des informations présentées sur ces fiches.

**NOUS VOUS RAPPELONS QUE VOUS NAVIGUEZ SOUS VOTRE PLEINE ET ENTIÈRE RESPONSABILITÉ.**

### BONNE CONDUITE

- Ne débarquez pas :
  - ailleurs que dans les endroits aménagés,
  - sur les îlots et les bancs de sable où nichent les oiseaux dont les œufs au sol sont invisibles,
  - sur les îles qui sont souvent propriétés privées.
- Évitez de déranger les animaux en criant ou en sautant dans l'eau.
- Respectez les autres usagers de la Loire (pêcheurs, bateaux à passagers...).
- Ne jetez et ne brûlez pas vos déchets : emmenez-les avec vous.

### SAFETY

- You must be able to swim at least 25 meters and be confident under water.
- You are required to wear a proper life jacket and shoes that will not slip off.
- Take care when approaching bridges and always take the marked channel or follow this sign : 
- Follow the instructions on this sheet and heed the warnings of the hire crew.
- Weather conditions and water levels can be unpredictable. Information on this sheet is for guidance purposes only and is based on optimum conditions.

### WATERWAY CODE

- Only disembark in designated areas.
- Do not try to land on the small islands and sandy banks where you could endanger ground-nesting birds.
- Many of the islands shown on the map are private property.
- Respect our wildlife: keep noise to a minimum.
- Do not litter. Take your rubbish home with you.
- Do not tie up to the marker buoys. They could be displaced and give misleading information.
- Be aware that other people use the waterway too.

**REMEMBER: YOU ARE RESPONSIBLE FOR YOUR OWN SAFETY.**

Panneaux Aire de Protection de Biotope  
Bird habitat protection area signs



Ne jetez pas cette fiche (non dégradable), conservez-la ou rapportez-la au loueur de canoë. If you do not keep this leaflet, please hand it back to a member of the hire company. Do not throw it away.

# Le tuffeau

Pendant des siècles, dans la Vallée de la Loire, l'homme a creusé la roche pour en extraire les matériaux de construction de maisons, châteaux, églises...

## Les troglodytes

Les habitations troglodytiques se sont vraiment développées au Moyen Âge, quand les troubles et les invasions poussèrent les habitants à se réfugier dans des villages souterrains.

Les périodes de paix voient les hommes poursuivre les creusements mais cette fois pour en extraire le tuffeau, base de tous les bâtiments de la région. Les carrières épuisées ne sont pas abandonnées. Transformées en habitations, elles deviennent, au cours du XX<sup>e</sup> siècle, des champignonnières, sites touristiques ou caves à vin.



Habitation troglodytique

## Le vignoble du Saumurois

« Les pieds dans la craie et la tête au soleil » : bénéficiant d'un sol propice à la vigne et d'un ensoleillement équilibré, le Saumurois s'est depuis longtemps imposé comme une terre de vin, avec sept Appellations d'Origine Contrôlée. Ce pays, rattaché à la région viticole du Val de Loire, est aussi un grand producteur de vins effervescents, le second après la Champagne. Importée en 1811, la méthode traditionnelle de fermentation (celle qui provoque le pétillant) s'élabore dans les caves de tuffeau dont la température favorise la prise de mousse.



Cave en tuffeau